

大正十年度
三四等三角網圖
臺灣連絡
測量掛辻田晴三
程守使

共用点对照表

部点	台点
枝(10) 瑞玉山	= 岩(123) 瑞玉山
"(11) 樟结坑山	= 岩(816) 樟结坑山
"(12) 石尖山	= 岩(700) 石尖山
"(13) 大崎頭山	= 結(1137) 大崎頭山



大正十年度
二三四等三角網圖

台灣連城
測量掛古谷次三郎
冠字 依

大正十年度大森 專令

共用點	對照表
依(1)	北坑二眼(147)北坑
"(3)	鏡鑿西頂二(9)鏡鑿西頂
"(4)	坪頂二山(18)坪頂
"(11)	虎頭山二(14)虎頭山
"(16)	埔頂二渡(17)埔頂
"(7)	下南勢坑二(15)下南勢坑
"(8)	牛埔山二(16)牛埔山
"(9)	光瑞坪頂二(17)光瑞坪頂
"(10)	牛埔山二(16)牛埔山
"(11)	三脚坑庄二(18)三脚坑庄
"(12)	新港頂二(19)新港頂
"(13)	大哭脚二(11)大哭脚
"(14)	番山二(12)番山
"(15)	沖庫山二(13)沖庫山
"(16)	石頂山二(14)石頂山
備考 依(1)至(16)共用點在石頂山	

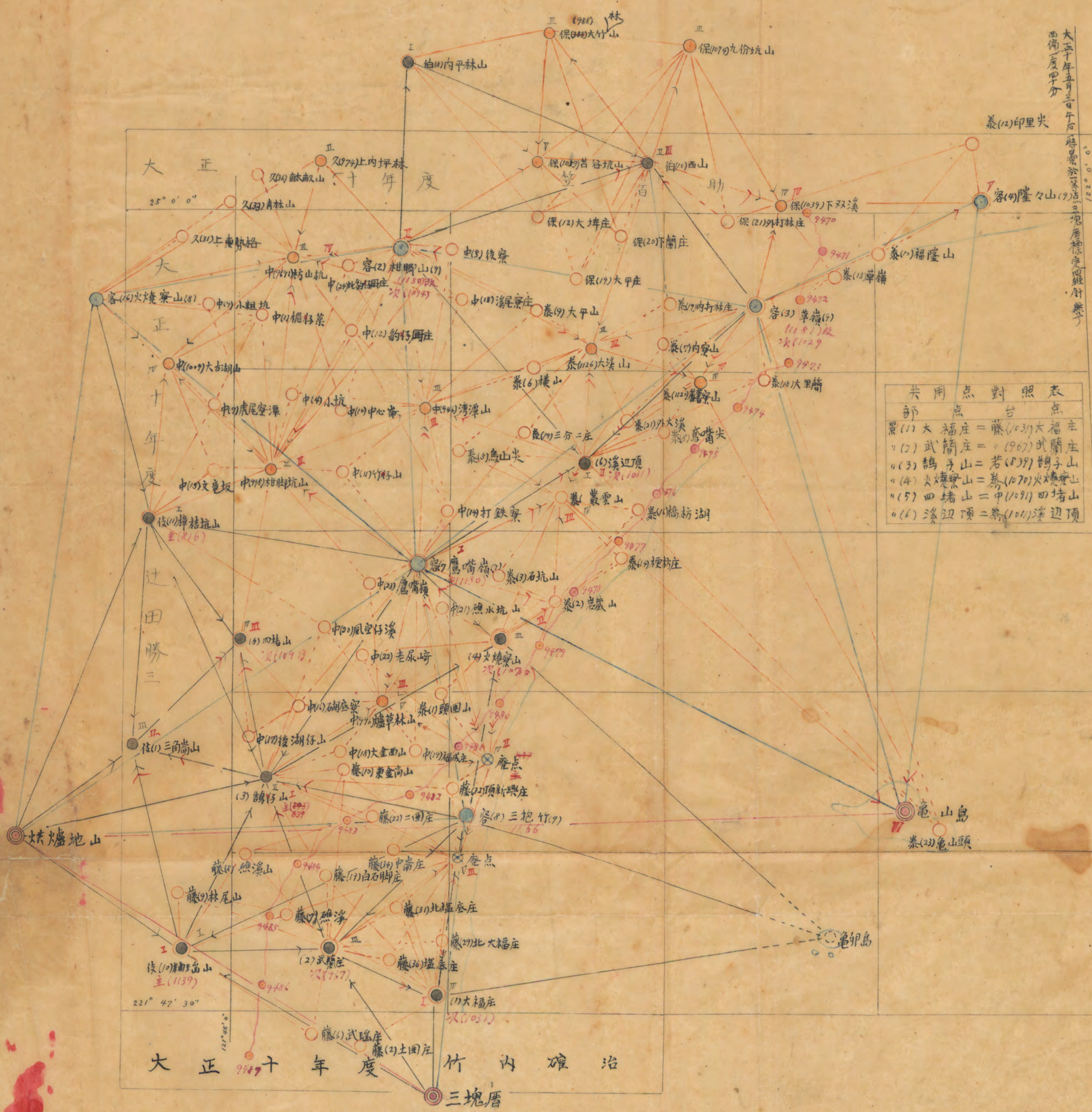


大正十年度大森 專令
測量掛古谷次三郎
冠字 依

大正十年度
三四等三角網圖

臺灣連絡
測量 柴崎芳太郎
冠守景

大正十年五月三日
西偏度四分
三塊厝標度四級針



共用點對照表

部	點	台	點
景	(1) 大福庄	=	藤(103) 大福庄
景	(2) 武簡庄	=	若(196) 武蘭庄
景	(3) 鶴子山	=	若(138) 鶴子山
景	(4) 火燒寮山	=	若(107) 火燒寮山
景	(5) 四堵山	=	中(109) 四堵山
景	(6) 溪迎頂	=	景(101) 溪迎頂

大正十年度 竹內確治

大正十年度
三四等三角網圖

測 量 局
測 量 課
測 量 係 長 官
測 量 係 長 官

5



部	點	目
(1)	公南	山二
(2)	公南	山二
(3)	公南	山二
(4)	公南	山二
(5)	公南	山二
(6)	公南	山二
(7)	公南	山二
(8)	公南	山二
(9)	公南	山二
(10)	公南	山二

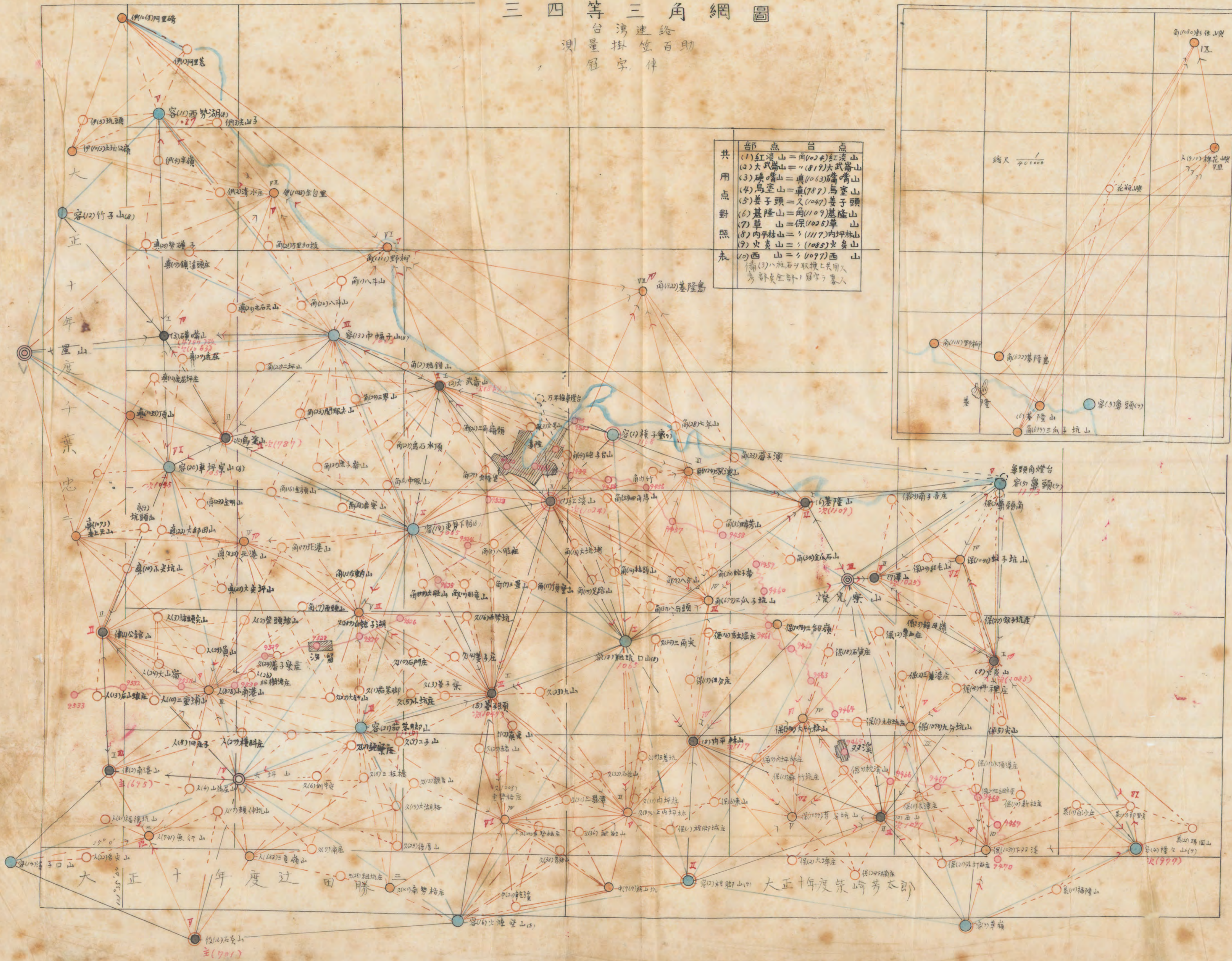
大正十年度三角測量網圖
測 量 局
測 量 課
測 量 係 長 官
測 量 係 長 官

大正十年度

大正十年度 迂田勝三

三四等三角網圖

台灣建設
測量掛笠百助
冠字伴



共用點對照表	部點台點
(1) 紅溪山 = 角(1024) 紅溪山	(1) 紅溪山 = 角(1024) 紅溪山
(2) 大武崙山 = 角(819) 大武崙山	(2) 大武崙山 = 角(819) 大武崙山
(3) 礁嘴山 = 角(1063) 礁嘴山	(3) 礁嘴山 = 角(1063) 礁嘴山
(4) 烏塗山 = 角(787) 烏塗山	(4) 烏塗山 = 角(787) 烏塗山
(5) 姜子頭 = 角(1047) 姜子頭	(5) 姜子頭 = 角(1047) 姜子頭
(6) 基隆山 = 角(1109) 基隆山	(6) 基隆山 = 角(1109) 基隆山
(7) 草山 = 角(1005) 草山	(7) 草山 = 角(1005) 草山
(8) 內坪山 = 角(1117) 內坪山	(8) 內坪山 = 角(1117) 內坪山
(9) 火炎山 = 角(1085) 火炎山	(9) 火炎山 = 角(1085) 火炎山
(10) 西山 = 角(1097) 西山	(10) 西山 = 角(1097) 西山
(備註) 1. 磁石ヲ取扱ヒ夫用ス	
2. 部點台點ノ冠字ヲ集メテ	



大正十年度
千葉忠二

大正十年度 柴崎芳太郎

64-3

大正十年度
二三四等三角網圖

測量冠
柴田嘉平
溫



大正十年
五月五日
一等大分林山二於
羅鐵定羅鐵無考
面備三層三十分

共用點對照表

溫(1)下橫坑山	=	藤(14)下橫坑山
"(2)大山背	=	"(15)大山背
"(3)樹把林	=	野(10)樹把林
"(4)五指山	=	藤(3)五指山
"(5)面埔頂山	=	"(40)面埔頂山
"(6)馬標山	=	"(57)北馬標山
"(10)新頭山	=	野(25)新頭山
"(14)翠頭山	=	釘(77)翠頭山

三四等三角網圖

大正十年度

治政 內務 陸軍 海軍 運輸 郵政 電信 測量 地籍

烘爐地山

大正十年度

次年度

勝三

大正十年度 柴崎芳太郎

24°47'30"

次年度

次年度

年度

次年度



共用点對照表

部	点	台	点
休(4)	九古山	=	若(966)九古山
"(5)	員山	=	"(1014)員山
"(6)	利澤簡	=	"(947)利澤簡
"(7)	八角子寮	=	清(971)八角子寮
"(14)	天送埤	=	"(1070)天送埤
"(15)	外員山	=	藤(1076)外員山

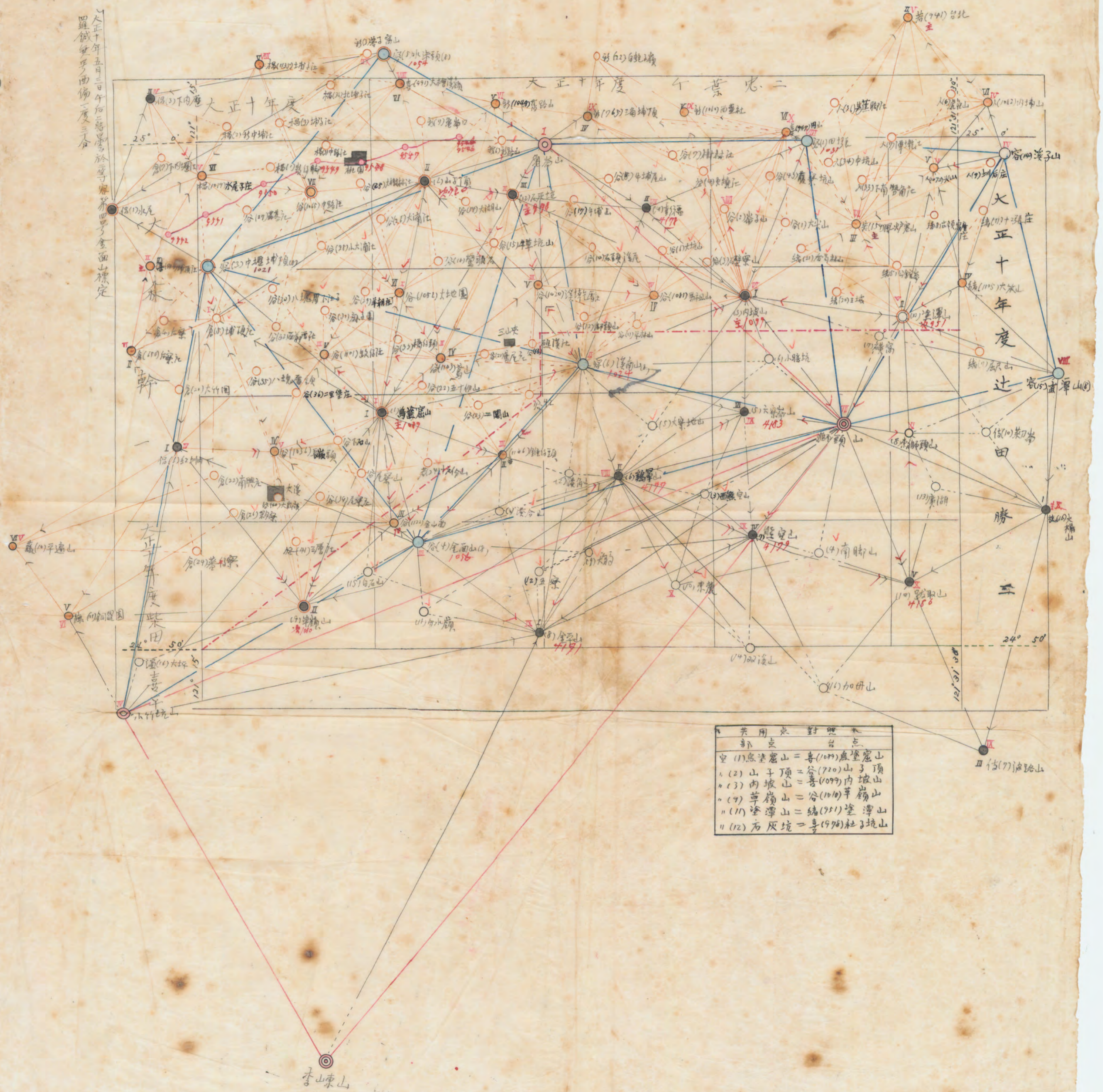
大正十年度

二三四等三角網圖

臺灣連絡
測量掛諸石辰一
冠字空

6

大正十年五月三日午三時至四時
羅鐵筆在平曲傷二度三十分



共用点	對照	本圖
(1) 鹿寮山	=	喜(1099)鹿寮山
(2) 山子頂	=	谷(220)山子頂
(3) 內坡山	=	喜(1099)內坡山
(9) 草嶺山	=	谷(1010)草嶺山
(11) 塗潭山	=	統(951)塗潭山
(12) 石灰坑	=	喜(1998)社子坑山

大正十年度
三四等三角網圖
台澎連絡
測量掛天森幹
冠字信

7

大正十年
度
千葉忠

於大正十年四月三日午前
時將於三等三角網第六號
高山頂及同年五月五日午
時將
羅敏無號而偏三度十分



共用點對照表

部	點	台	點
18(1)	水尾	=	倉(74)水尾庄
"(2)	大園	=	大(98)大園街庄
"(3)	下內	=	大(99)下內庄
"(4)	南坡	=	大(97)南坡庄
"(5)	油車	=	大(98)油車庄
"(6)	紅圳	=	倉(2)紅圳庄
"(7)	高山	=	倉(9)高山庄
"(8)	德盛	=	大(36)德盛庄
"(9)	常竹	=	大(39)常竹庄
"(10)	大山	=	倉(10)大山庄
"(11)	高山	=	倉(18)高山庄
"(12)	新屋	=	倉(19)新屋庄
"(13)	下埔	=	倉(37)下埔庄
備(9)	共用點	倉(7)八面根點T11	

大正十年度
大(1)茨子脚
大(2)谷次三郎

大(3)中壠埔頂
大(4)石長
大(5)山頂
大(6)金面山

大正十一年度

三四等三角網圖

台灣連絡
測量掛字
冠字傳

大正十年度古谷次

共用點名對照	
部點	共用府點
是(8)關刀山	高(125)官刀山
是(9)龍船子	山(107)出礦坑
依(15)虎頭寮	是(34)虎頭寮
律(1)火炎山	緒(159)火炎山
是(12)高山尖	山(29)高山尖
是(3)貓盃	緒(84)貓盃庄
是(4)金瓜山	小(26)金瓜山
是(15)海風	江(133)海風庄
是(6)月眉山	緒(110)月眉山
是(7)下大平	高(56)下大平
是(8)鹿寮	江(126)鹿寮庄
是(9)松樹江	高(107)松樹江



大正十一年度

調查者重松義雄

○依(18)高頭崗

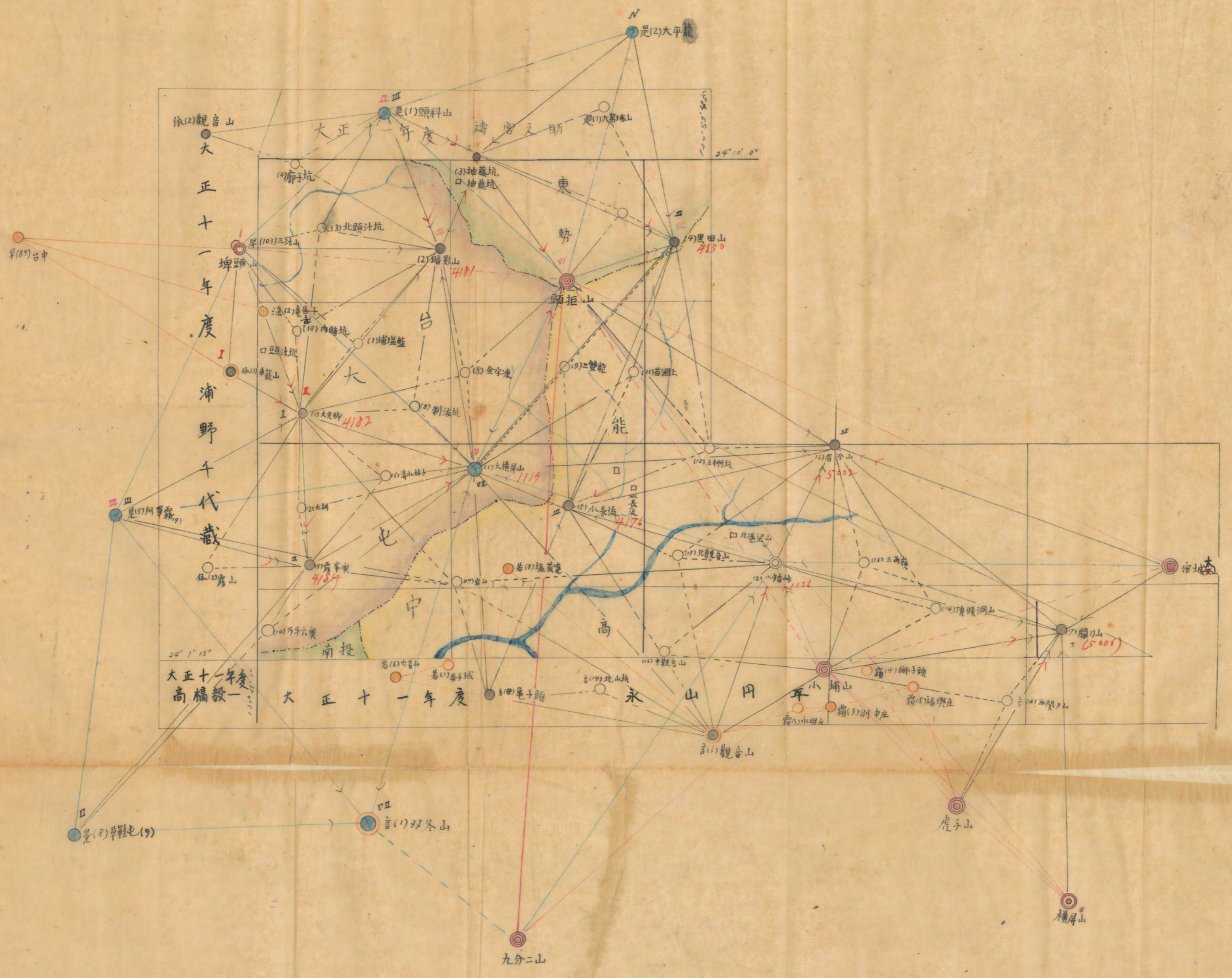
大正十一年度
三等三角網圖
測量 掛冠 文助 是

大正十一年度
吉谷次三郎

共用點如對照			
部	共用點	其用對照點	照點
是(4)部	是(4)部	(1)大平	(1)大平
(1)大平	(1)大平	(2)大平	(2)大平
(2)大平	(2)大平	(3)大平	(3)大平
(3)大平	(3)大平	(4)大平	(4)大平
(4)大平	(4)大平	(5)大平	(5)大平
(5)大平	(5)大平	(6)大平	(6)大平
(6)大平	(6)大平	(7)大平	(7)大平
(7)大平	(7)大平	(8)大平	(8)大平
(8)大平	(8)大平	(9)大平	(9)大平
(9)大平	(9)大平	(10)大平	(10)大平
(10)大平	(10)大平	(11)大平	(11)大平
(11)大平	(11)大平	(12)大平	(12)大平
(12)大平	(12)大平	(13)大平	(13)大平
(13)大平	(13)大平	(14)大平	(14)大平
(14)大平	(14)大平	(15)大平	(15)大平
(15)大平	(15)大平	(16)大平	(16)大平
(16)大平	(16)大平	(17)大平	(17)大平
(17)大平	(17)大平	(18)大平	(18)大平
(18)大平	(18)大平	(19)大平	(19)大平
(19)大平	(19)大平	(20)大平	(20)大平



大正十一年度
二三四等三角網圖
測台量冠
測海掛
測連小島
測莊賢平



大正十一年度
二三四等三角網圖
台灣連絡測量
冠字忠



二三四等三角測量

大正十一年度
三四等三角網圖
台灣連絡
測量樹浦野千代藏

共用点名对照	
部点	共用府点
依(1)大里	早(107)大里代庄
(13)車籠山	小(114)車籠山
(4)二崩嶺	官(75)=崩嶺
(5)八卦山	小(66)八卦山
(6)興化厝	梧(21)興化厝庄
(7)大肚	官(63)大肚山
(9)馬厝厝	小(25)馬厝厝



西角正度十分
大正十一年五月十日
王田山測量所
王田山測量所
王田山測量所
王田山測量所

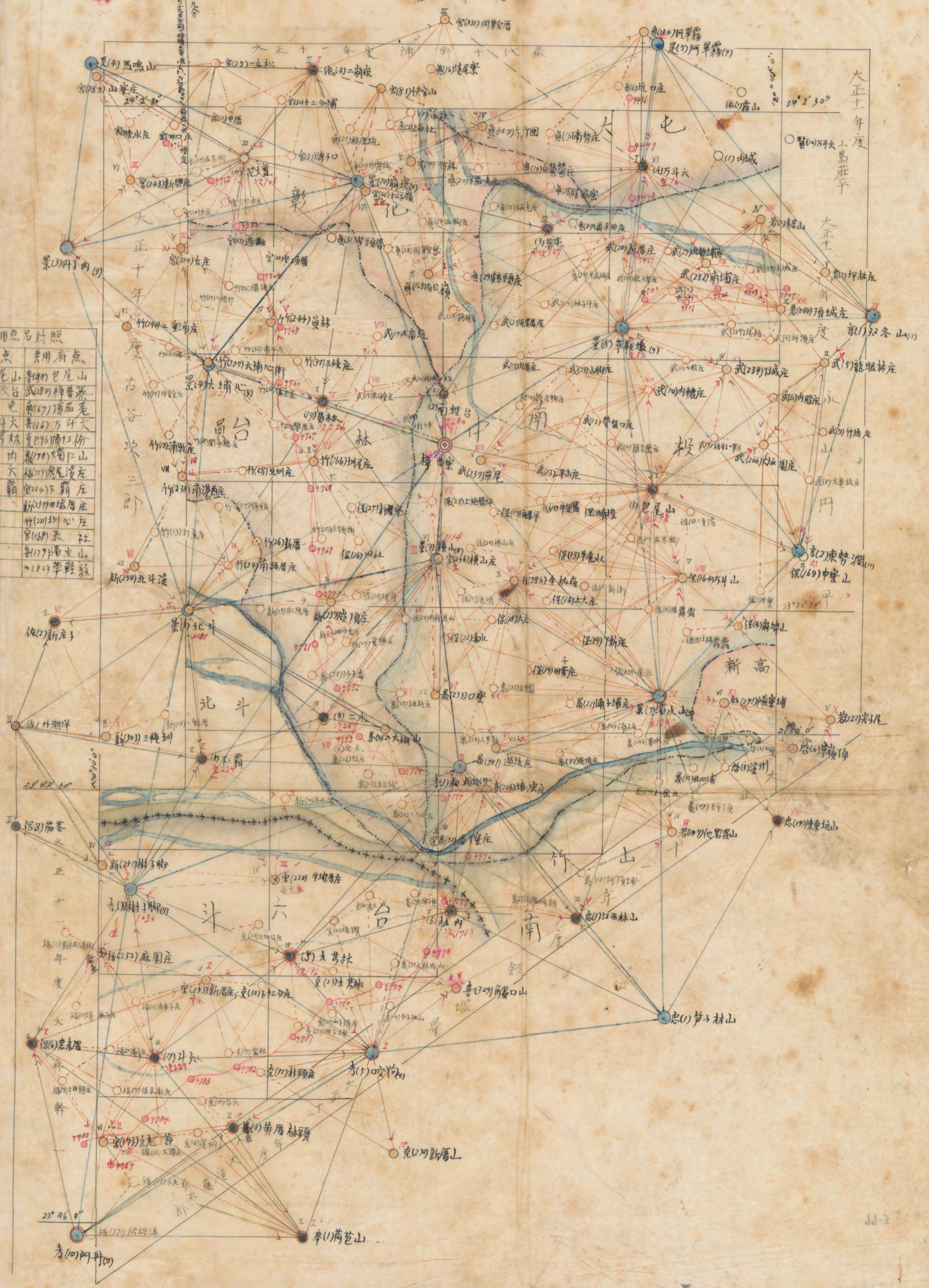
大正十一年度
神宮

大正十一年度小島莊

大正十一年度谷次三

大正十一年度高橋穀

大正十一年度
三四等三角網圖



共用点名对照

部点	共用府点
代(1)包尾山	新(1)包尾山
代(2)南板台	武(1)南板台
代(3)草屯	武(1)草屯
代(4)万斗六	武(1)万斗六
代(5)九芎林	武(1)九芎林
代(6)林內	武(1)林內
代(7)斗六	武(1)斗六
代(8)下霸	武(1)下霸
代(9)新庄	武(1)新庄
代(10)新庄	武(1)新庄
代(11)新庄	武(1)新庄
代(12)新庄	武(1)新庄
代(13)新庄	武(1)新庄
代(14)新庄	武(1)新庄
代(15)新庄	武(1)新庄
代(16)新庄	武(1)新庄
代(17)新庄	武(1)新庄
代(18)新庄	武(1)新庄
代(19)新庄	武(1)新庄
代(20)新庄	武(1)新庄

大正十一年度
三四等三角網圖
台灣連絡
測量掛古谷次三郎
冠字佐

共用照名對照表

部點	共用府點
景(2)四子內	景(10)四子內庄
工(1)外潮洋	新(206)外潮洋
(2)新庄子	新(191)新庄仔
(3)竹子脚	竹(236)竹仔脚庄
(4)港尾	竹(163)港尾庄
(5)外出水溝	福(200)外出水溝庄
(6)草湖	竹(311)草湖庄
(7)隙子	人(192)隙仔庄
(8)溝頭	竹(22)溝頭庄
(9)下山脚	竹(241)下山脚庄

南緯二度四十分
大正十一年五月
測量掛古谷次三郎
測量掛古谷次三郎



大正十一年 測量掛古谷次三郎

大正十一年度
二三四等三角網圖
測 量 台 灣 連 絡 山 岡 平
測 量 台 灣 連 絡 山 岡 平



共用点名对照

部 点	共用府点
言(1) 双冬山	若(3) 双冬山
"(4) 猫嘯山	"(14) 猫嘯山
"(5) 桃米坑山	"(12) 桃米坑山
"(1) 觀音山	"(10) 觀音山
"(7) 鹿角山	"(9) 鹿角山
"(8) 龜子頭	"(7) 龜子頭山

大正十一年度
三四等三角網圖

測量
台
測
冠
運
掛
天
字
絡
森
幹
一

西偏度
大正十一年度
自午前十時至下午三時
測站羅針標度



大正十一年度
二三四等三角網圖(符点連絡)
測量掛大滝藤太郎
冠字奉

共用点对照表	
府	部
三(190)田川国山	三(5)咬狗山
二(225)木瓜山	二(1)木瓜山
一(22)荷苞山	一(1)荷苞山
一(29)溪庄南山	一(5)中坑山
一(21)木里湖山	一(6)樟湖山
一(23)黄厝林頭	一(4)黄厝林頭
一(29)江西林山	一(1)江西林山
一(40)石壁脚庄	一(2)陳厝寮
一(24)觀音尾山	一(1)觀音尾山
一(12)觀音尾庄	一(7)斗六



大正十一年度
大森又吉

新高山方向

新高山方向

大正十一年度
三四等測量三角網圖
吉又森大掛

共用點對照表		
部	點	台
(1)	食水堀	伊(343)食水堀
(2)	後壁崙子	山(333)後壁崙子
(3)	虎頭山	山(408)虎頭山
(4)	蕃子	山(411)蕃子
(5)	菜公	倉(344)菜公
(6)	牛稠山	早(377)牛稠山
(7)	下寮	寮(262)下寮
(8)	陳厝寮	溪(418)石埤子崎頂寮
(9)	鹿寮	倉(368)鹿寮



大正十一年度
大港藤太郎
大正十一年度
吉又森大掛
大正十一年度
義興
大正十一年度
嘉南
大正十一年度
北港
大正十一年度
鹿寮
大正十一年度
下寮
大正十一年度
蕃子
大正十一年度
虎頭山
大正十一年度
後壁崙子
大正十一年度
食水堀

共用點對照表		
部	點	台
五	而(1)牛欄埔	香(633)牛欄埔山
7	而(2)新港東	香(445)新港東
7	而(3)新庄	新(445)新庄
四	山(1)堂潭	新(349)堂潭
1	山(2)茨後	新(434)茨後
4	山(3)三拖厝	新(314)三拖厝
4	山(4)頂潭	新(349)頂潭
7	山(5)弟子山	香(446)弟子山
1	山(6)大厝	清(313)大厝
7	山(7)下半天	新(346)下半天
7	山(8)大拖尾	香(448)大拖尾
4	山(9)角子寮	香(444)角子寮

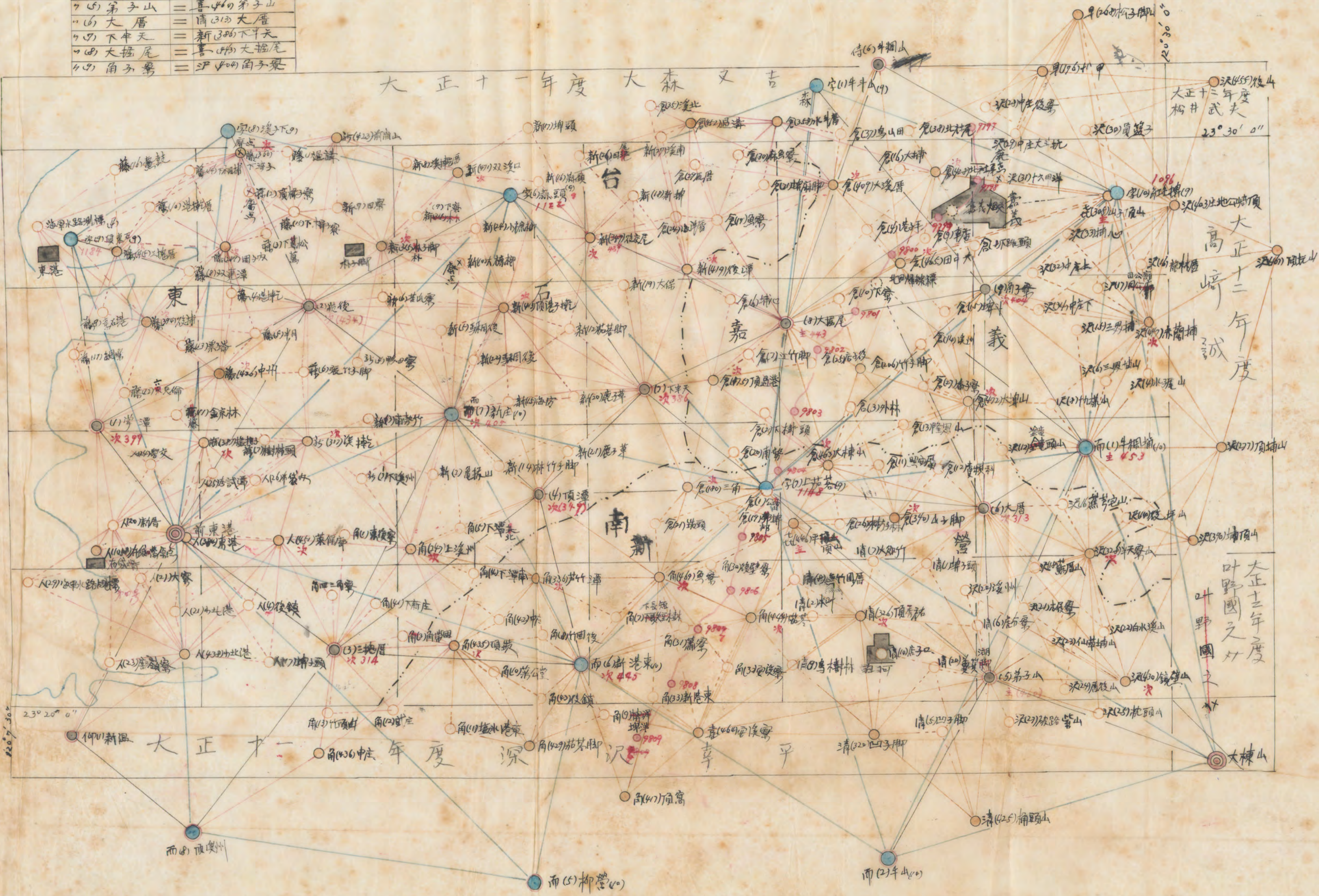
大正十一年度

24

三四等三角網圖

測量掛酒井周三
冠字值

大正十一年度大森又吉



大正十一年度
松井武夫
23° 30' 0"

大正十二年度
高崎誠

大正十一年度
叶野國之

大正十一年度

而(1)頂樓

而(5)柳營

而(2)牛欄埔

大棟山

大正十一年度
三四等三角網圖
臺灣連絡網
測量掛號
冠字何

部 点	符 号	部 点	符 号
21(2)牛山	≡	清(46)牛山	
22(14)二尖山	≡	福(363)二尖山	
22(15)柳營	≡	森(424)查前寮	
22(17)北門	≡	人(010)北門山	
22(18)大崖山	≡	福(287)大崖山	
22(19)川又山	≡	川(363)川又山	
22(20)新溫	≡	人(421)新溫	
22(22)中寮	≡	霜(615)中寮	
22(23)大山脚	≡	川(677)大山脚	
22(24)三見山	≡	保(586)三見山	
22(25)五里營	≡	角(262)五里營	
22(26)鹿坪山	≡	福(401)鹿坪山	
22(27)尖山	≡	保(144)尖山	
22(28)炉芝潭山	≡	福(457)炉芝潭山	



大正十一年
度叶野園元
助

120° 50'

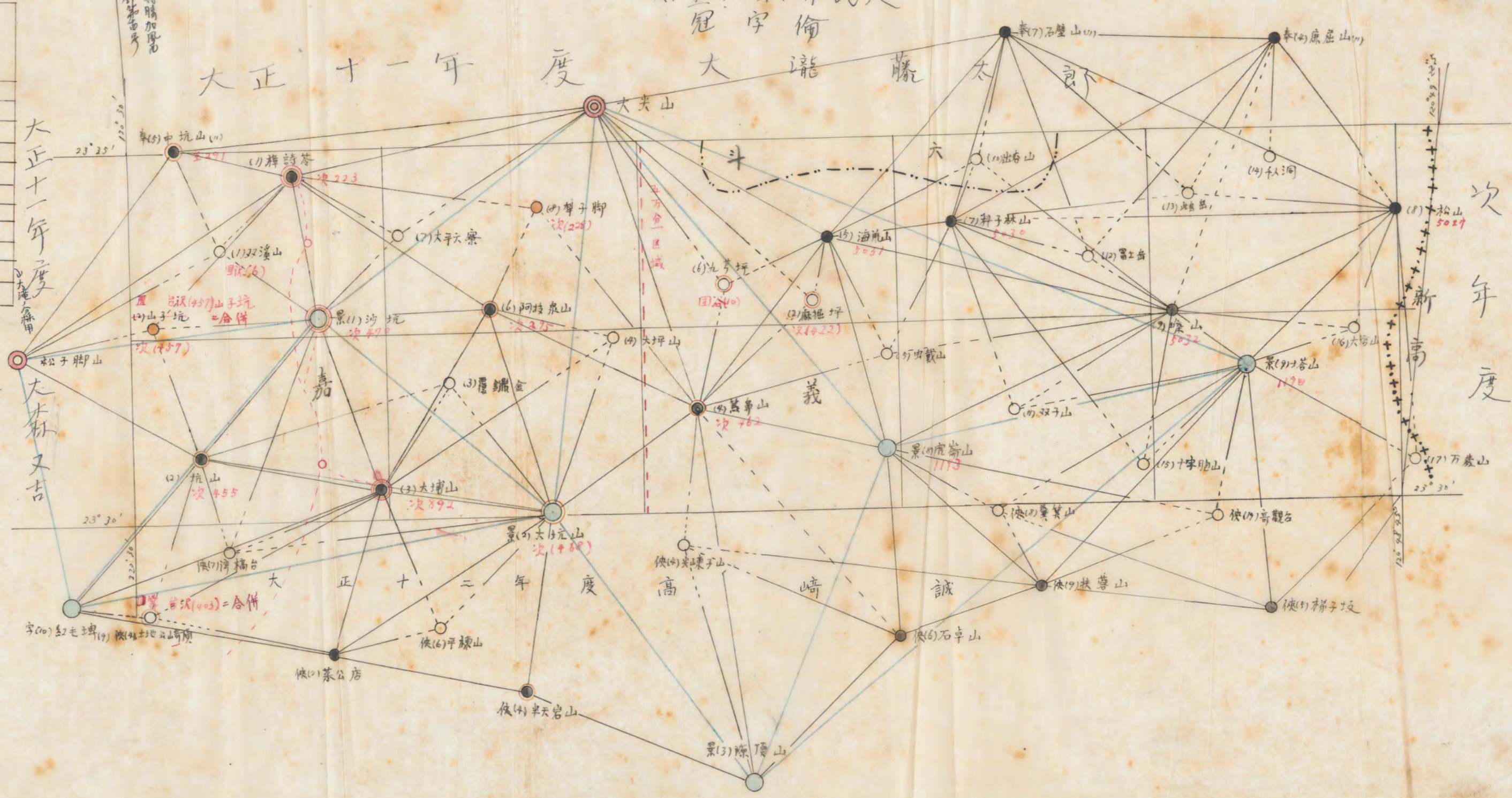
大正十二年度
三四等三角網圖
測量掛松井武夫
冠字倫

21

共用点对照表

部	府
景(1)沙坑	景(1)沙坑
景(2)大坑山	景(2)大坑山
景(1)樟詩峯	景(1)樟詩峯
景(2)坑山	景(2)坑山
景(3)大埔山	景(3)大埔山
景(4)萬鼻山	景(4)萬鼻山
景(6)阿枝泉山	景(6)阿枝泉山
景(1)双溪山	景(1)双溪山
景(2)山子坑	景(2)山子坑
景(6)九芳坪	景(6)九芳坪
景(8)翠子脚	景(8)翠子脚
景(9)麻墟坪	景(9)麻墟坪

大正十一年度 大瀨藤太



次年度
新年度

大正十一年度
大瀨藤太
測量掛松井武夫
冠字倫

大正十二年度
大瀨藤太
測量掛松井武夫
冠字倫

共用点对照表

景(1)沙坑
景(2)大坑山
景(3)大埔山
景(4)萬鼻山
景(6)阿枝泉山
景(1)双溪山
景(2)山子坑
景(6)九芳坪
景(8)翠子脚
景(9)麻墟坪

景(1)樟詩峯
景(2)坑山
景(3)大埔山
景(4)萬鼻山
景(6)阿枝泉山
景(1)双溪山
景(2)山子坑
景(6)九芳坪
景(8)翠子脚
景(9)麻墟坪

景(1)沙坑
景(2)大坑山
景(3)大埔山
景(4)萬鼻山
景(6)阿枝泉山
景(1)双溪山
景(2)山子坑
景(6)九芳坪
景(8)翠子脚
景(9)麻墟坪

景(1)樟詩峯
景(2)坑山
景(3)大埔山
景(4)萬鼻山
景(6)阿枝泉山
景(1)双溪山
景(2)山子坑
景(6)九芳坪
景(8)翠子脚
景(9)麻墟坪

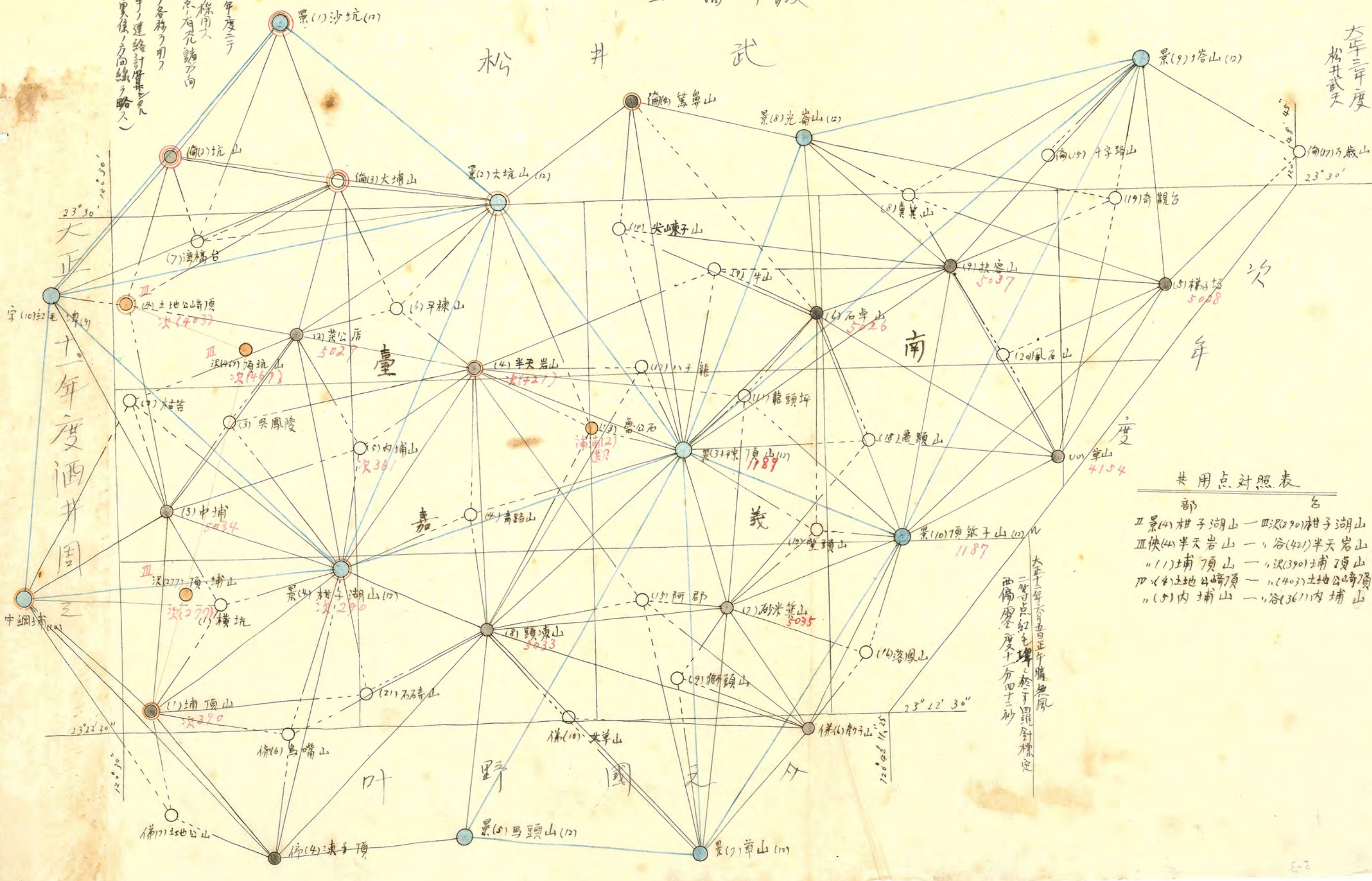
大正十二年度

三四等三角網圖 測量掛高崎誠

松井武

大正十二年度
松井武天

(4) 廢
1) 廢
連絡計畫
止次(46)
エノク



大正
十一年度酒井園

共用点对照表

部	名
II	景(4) 柑子湖山 — Ⅳ: 波(290) 柑子湖山
III	伏(4) 半天岩山 — Ⅳ: 谷(42) 半天岩山
IV	(1) 埔頂山 — Ⅳ: 波(390) 埔頂山
IV	(4) 土地公崎頂 — Ⅳ: 波(403) 土地公崎頂
IV	(5) 内埔山 — Ⅳ: 谷(361) 内埔山

大正十二年正月正午時
三等点紅色碑
西偏度度十四分四十三秒

大正十二年度
三四等三角網圖
測量掛圖
野字係



大正十二年度
三四等三角網圖
測量冠字伯

共用點對照表

部	點	府	點
五	命(1)洋子寮	=	宗(109)洋子寮
"	"(2)土城子	=	保(592)土城子
"	"(11)過坑子	=	宗(493)過坑子
"	"(13)三股子	=	保(580)海寮
四	伯(1)安平	=	中(546)安平
"	"(2)海尾	=	保(583)海尾
"	"(3)總頭寮	=	保(567)總頭寮
"	"(4)麻豆寮	=	霜(619)麻豆寮
"	"(5)中寮	=	恭(581)中寮
"	"(6)山子頂	=	保(625)山子頂
"	"(7)大埔	=	恭(501)大埔



22° 17' 30"
120° 5' 35"

大正十二年度
三四等三角網圖
台灣運絡
測量掛竹內確治
冠字休

27

共用點對照表

部	點	存	點
休	(1) 大尖山	=	谷(456) 大尖山
"	(2) 漫水梁	=	赤(520) 漫水梁
"	(3) 大埔山	=	克(561) 大埔山
"	(4) 后山	=	"(301) 后山
"	(5) 獅頭山	=	"(314) 獅頭山
"	(6) 吳酒桶頭	=	"(45) 吳酒桶頭
"	(7) 大坑尾	=	恭(605) 大坑尾
互	(2) 塘子恩山	=	谷(449) 塘子恩山
"	(7) 內庄山	=	"(185) 內庄山



大正十二年度三四等三角網圖
測量掛竹內確治

共用表 对照表

部点	府点
(1) 相横山 = 赤(950) 相横山	
(2) 龍船高山 = 宗(939) 龍船高山	
(3) 私 碑 = 江(948) 私 碑	
(4) 弥 野 = 绪(623) 弥 野	
(5) 茶 頂山 = 伊(675) 茶 頂山	

大正十二年
三四等三角網圖
台灣連網野午代藏
測量掛

大正十二年
旗屋於下標定飛針並其佈置十分



未定秘密地區

大正十二年
三四等三角網圖
台灣連綿
測量掛田隊三
冠字伎

(29)



共用標石對照

等級	部	點	共用府點
五	忠	(1)管府山	忠(1)管府山
"	"	(2)火岡山	忠(2)火岡山
"	"	(3)前荷	忠(3)前荷
"	"	(4)深底山	忠(4)深底山
"	"	(5)半屏山	忠(5)半屏山
"	"	(6)林內山	忠(6)林內山
"	"	(7)觀音山	忠(7)觀音山
"	"	(8)蔡文庄	忠(8)蔡文
"	"	(9)虎子山	忠(9)虎子山
"	"	(10)阿蓮庄	忠(10)阿蓮

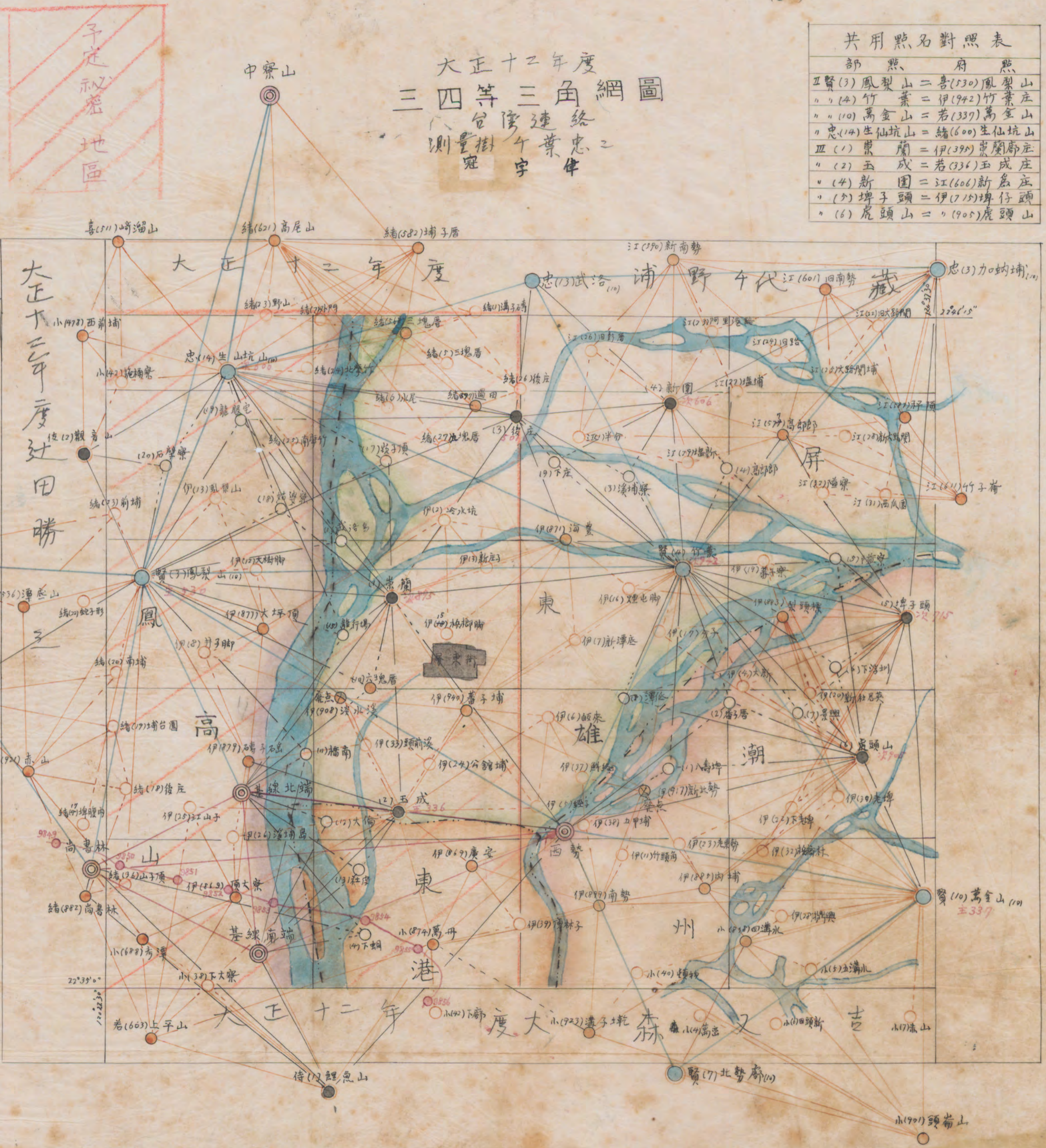
大正十二年度大正又吉

共用點名對照表

部	點	府	點
五	賢(3)	鳳梨山	= 喜(530)鳳梨山
"	"(4)	竹葉	= 伊(942)竹葉庄
"	"(10)	萬金山	= 若(337)萬金山
"	忠(14)	生仙坑山	= 緒(600)生仙坑山
四	(1)	崇蘭	= 伊(399)崇蘭廟庄
"	(2)	玉成	= 若(336)玉成庄
"	(4)	新園	= 江(606)新園庄
"	(5)	埤子頭	= 伊(715)埤仔頭
"	(6)	虎頭山	= " (905)虎頭山

大正十二年度
三四等三角網圖
測量樹冠字律

大正十二年正月午三時三十分
等點基線北端二於子標定



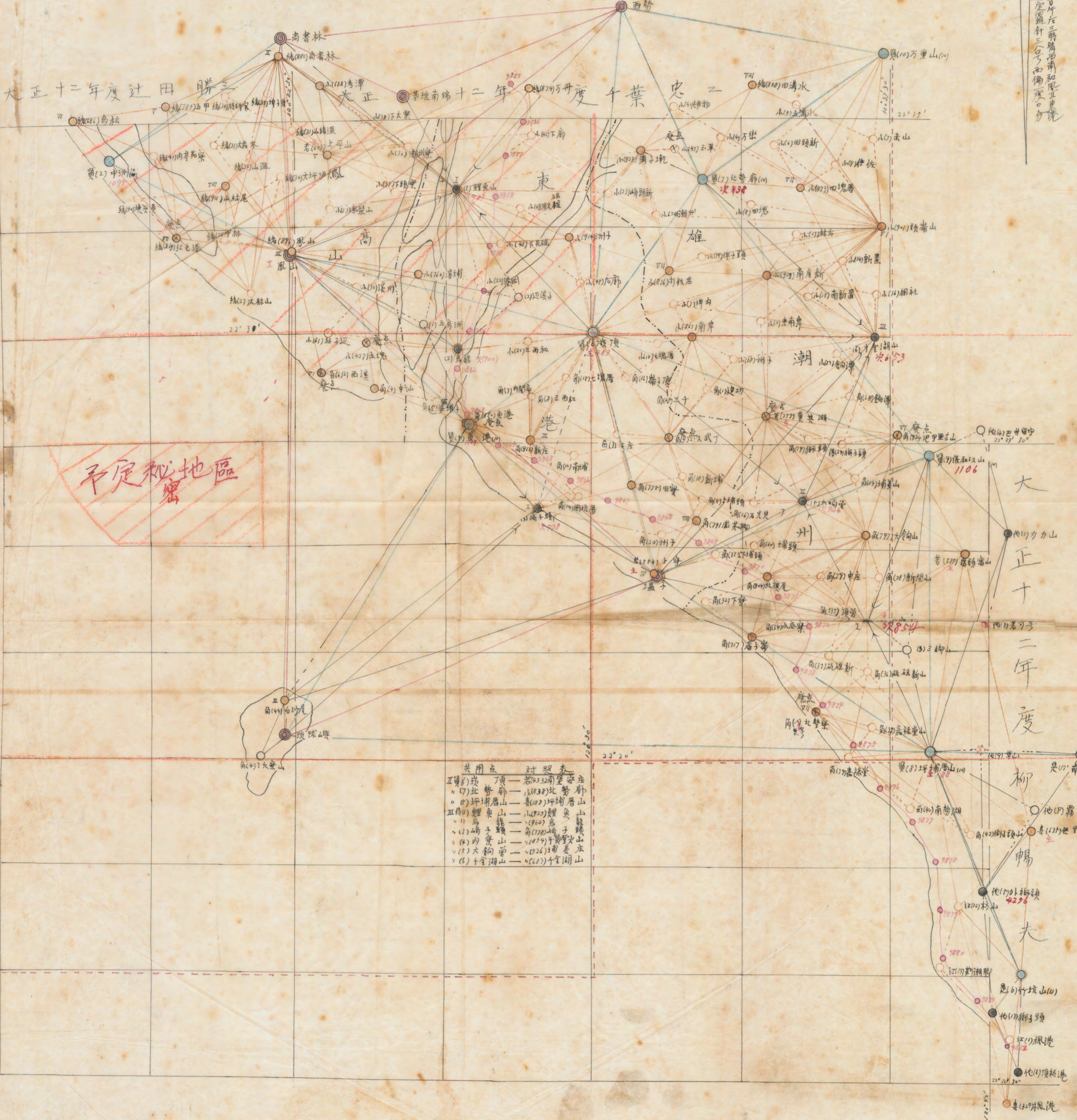
大正十二年度
田勝

大正十二年

度大 小(923)溝子坑 森 小(104)高港 又 小(101)頭新 吉 小(107)頭山

大正十二年度 三四等三角網圖 測量掛 冠大森又吉

五月十日午後三時開始測南和北東流
三於標度羅針三台西偏度口方



予定秘地區

共用点	对照表
II(4) 嶺	若(33) 嶺
II(7) 北勢	若(38) 北勢
II(8) 坪埔	若(42) 坪埔
II(11) 鯉魚山	若(45) 鯉魚山
II(12) 嶺	若(46) 嶺
II(14) 嶺	若(47) 嶺
II(15) 嶺	若(48) 嶺
II(16) 嶺	若(49) 嶺
II(17) 嶺	若(50) 嶺
II(18) 嶺	若(51) 嶺
II(19) 嶺	若(52) 嶺
II(20) 嶺	若(53) 嶺

大正十二年度

柳

夫

22° 35'

22° 30'

22° 25'

22° 20'

22° 15'

22° 10'

22° 5'

22° 0'

22° 35'

22° 30'

22° 25'

22° 20'

22° 15'

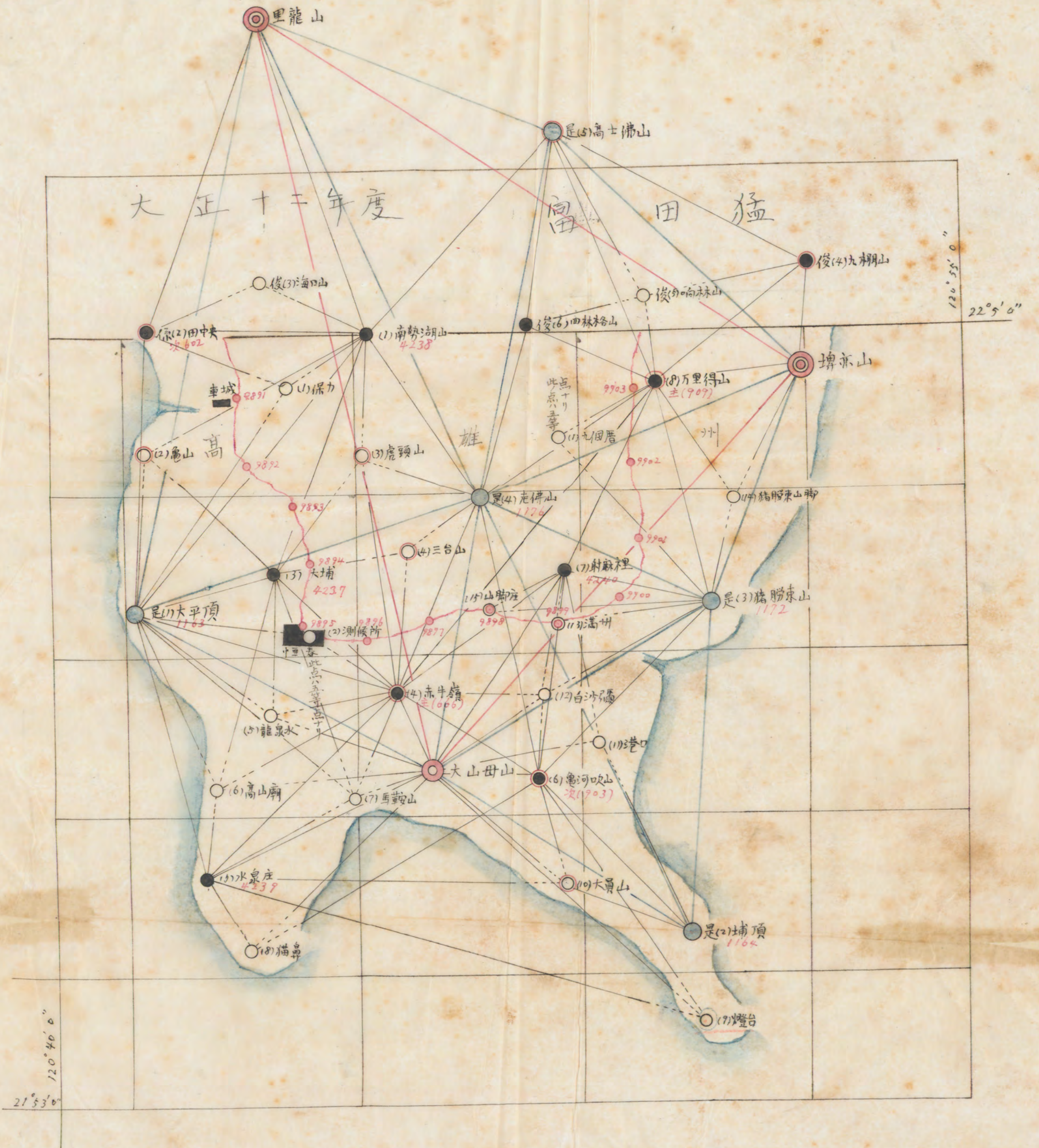
22° 10'

22° 5'

22° 0'

大正十二年度
三四等三角網圖
測量掛宮田鈴太郎
冠字係

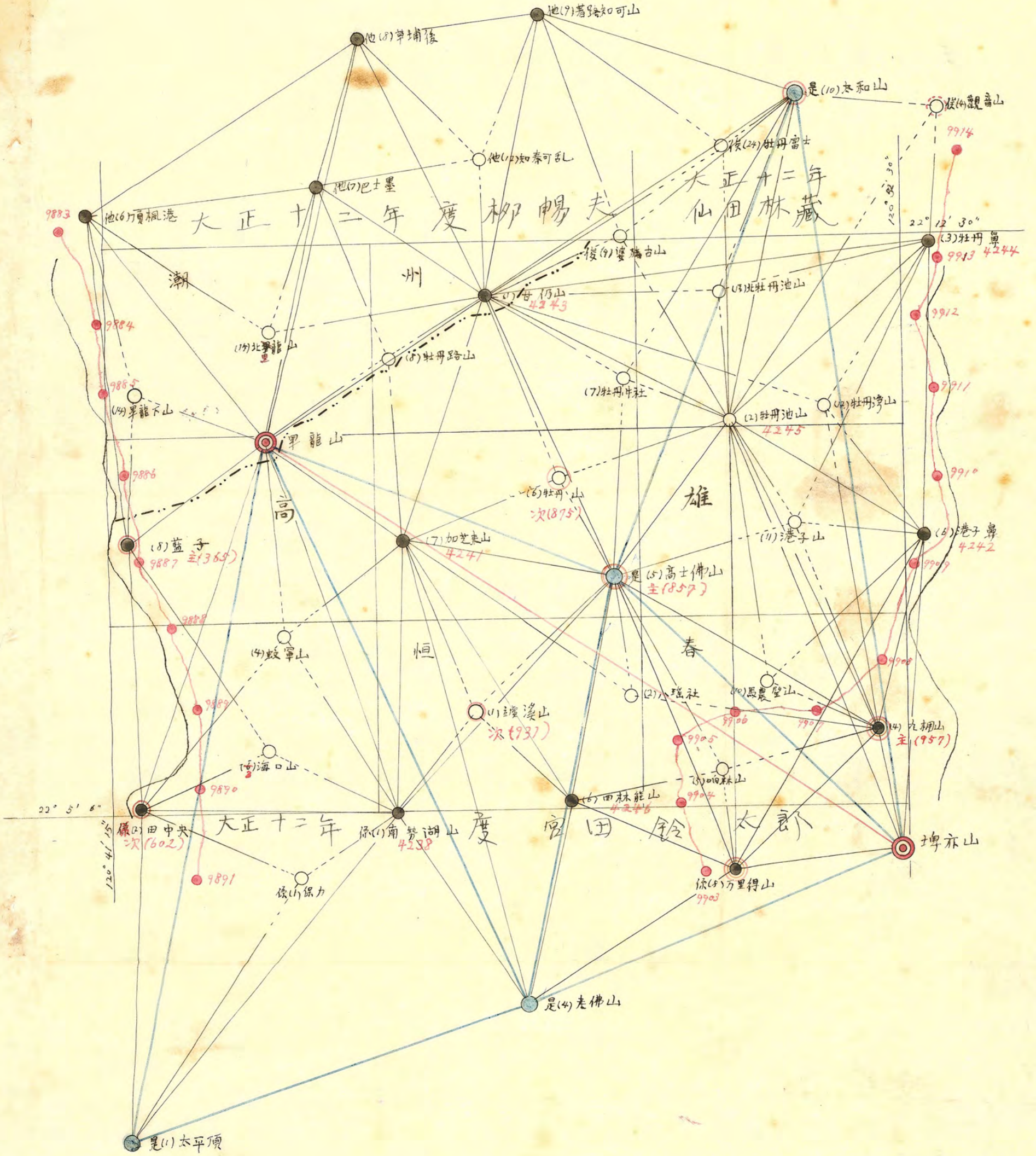
35



大正十二年度
三四等三角網圖
測量掛富田猛
冠字俊

34

大正十二年
西偏一度三分



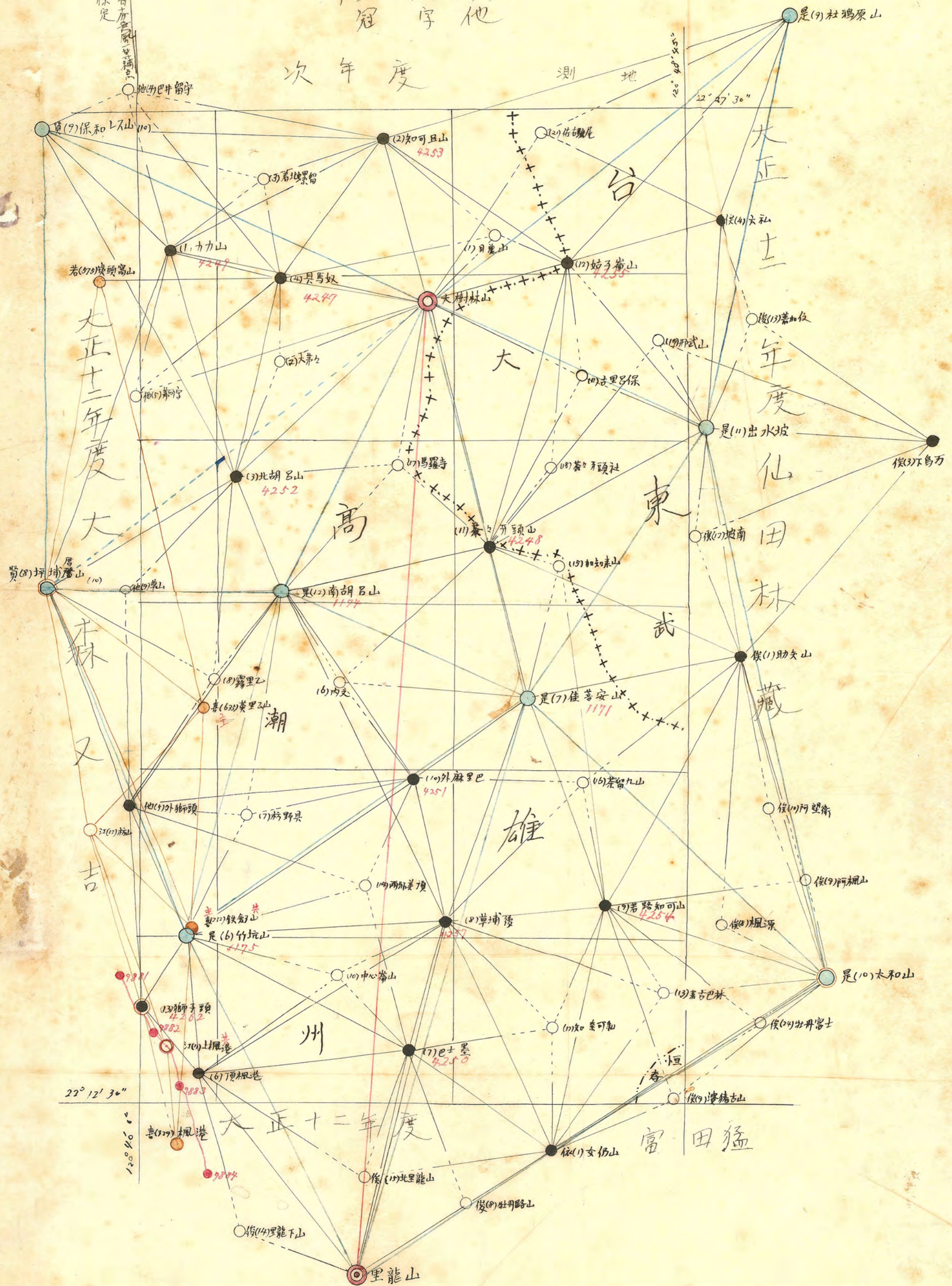
大正十二年度
三四等三角網圖
測量掛柳楊夫
冠字他

33

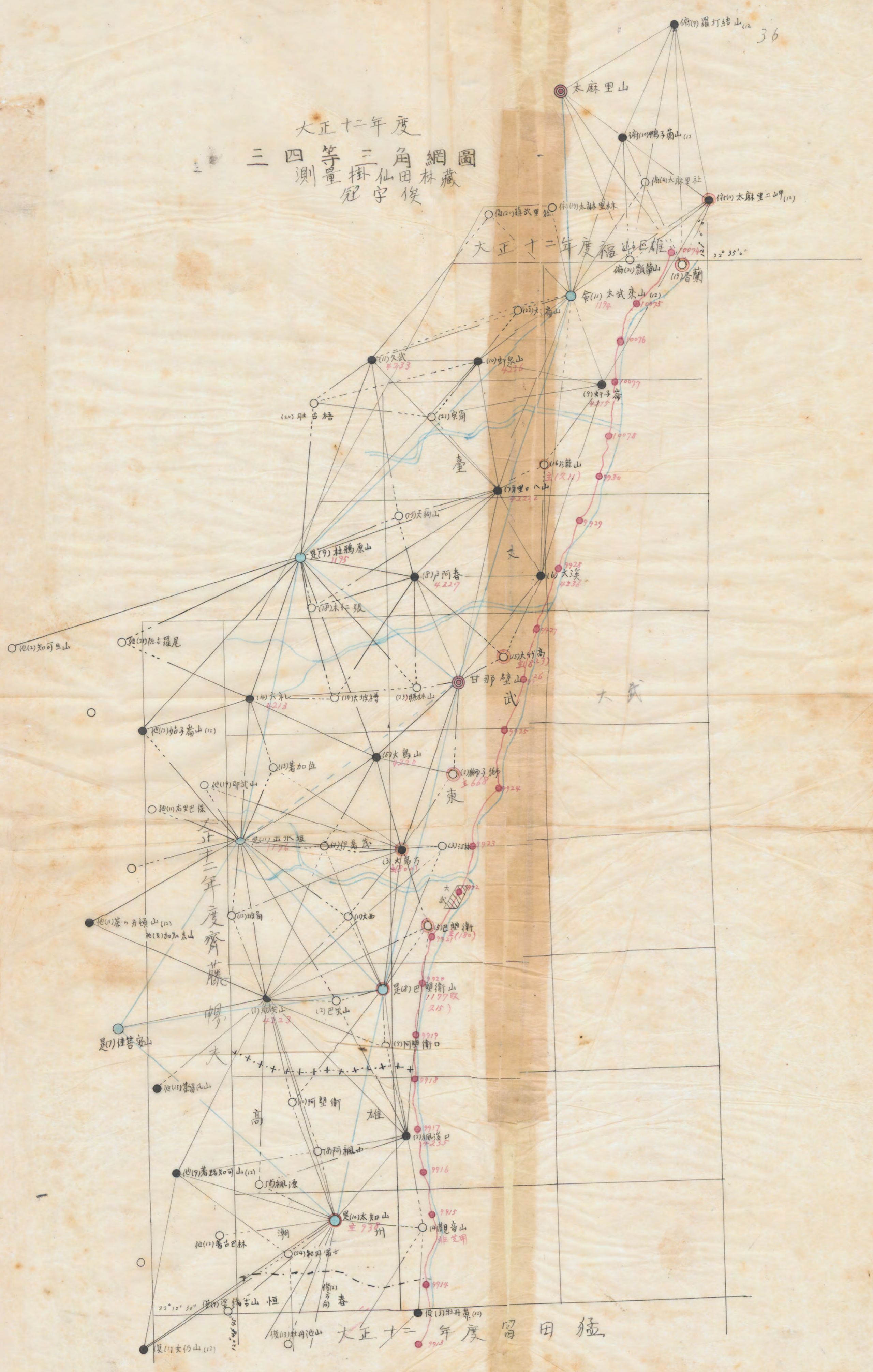
西偏一度二分
大正十一年前曾於此處
大樹林山於元羅針標定

次年度

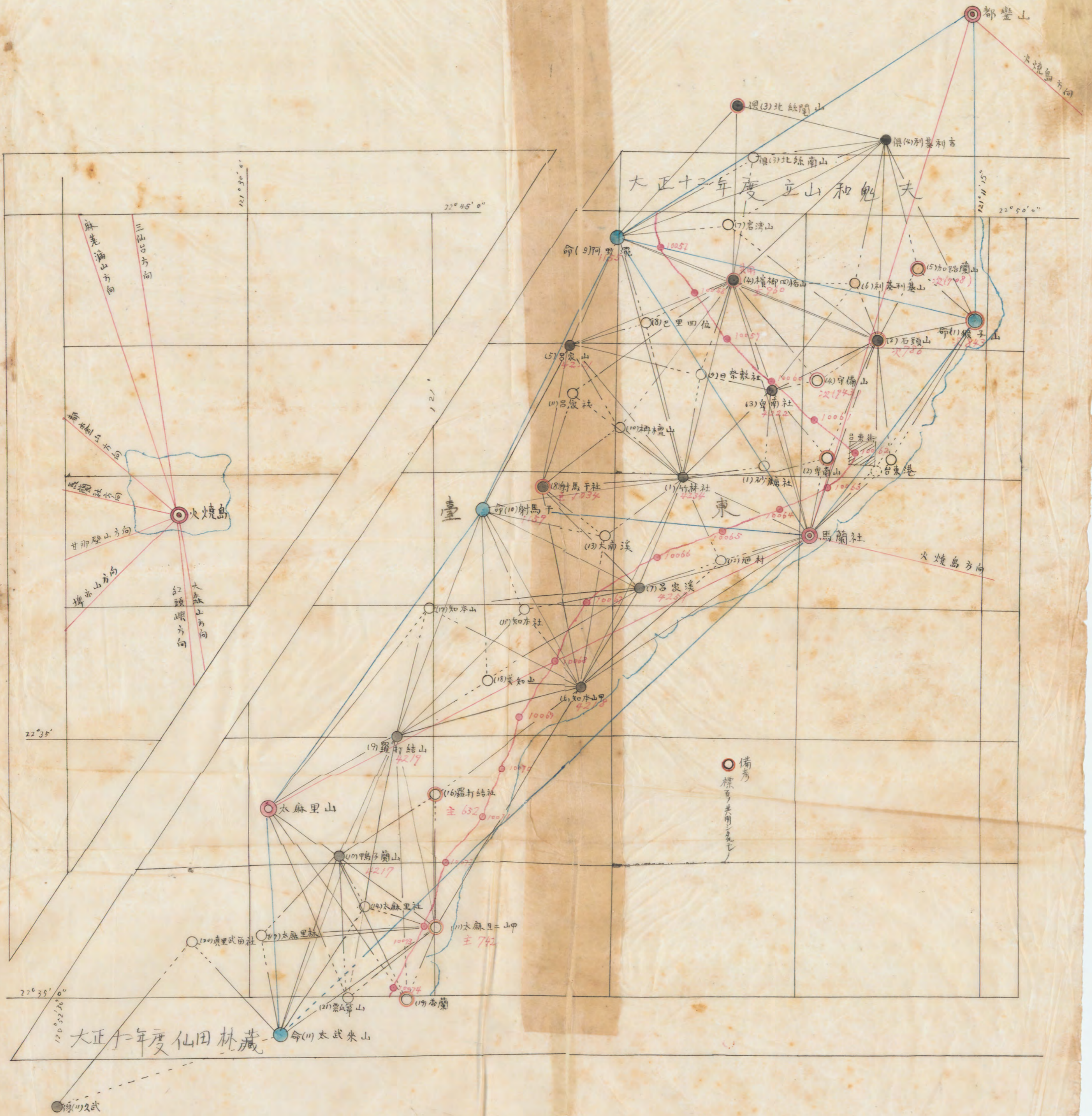
測地



大正十二年度
三四等三角網圖
測量掛仙田林藏
冠字俊



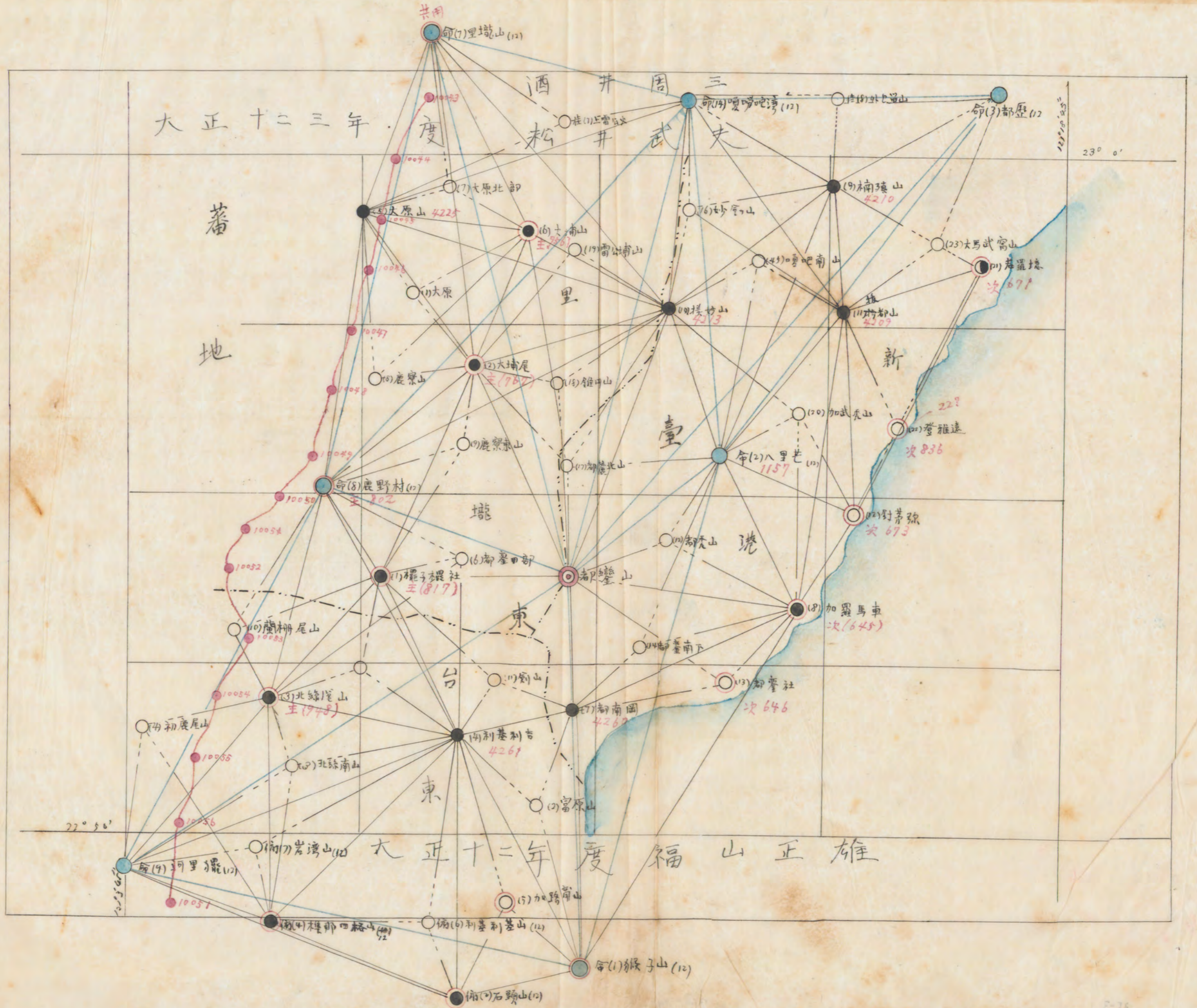
大正十二年 年度
三四等三角網圖
測量掛福山 正雄
冠字 俯



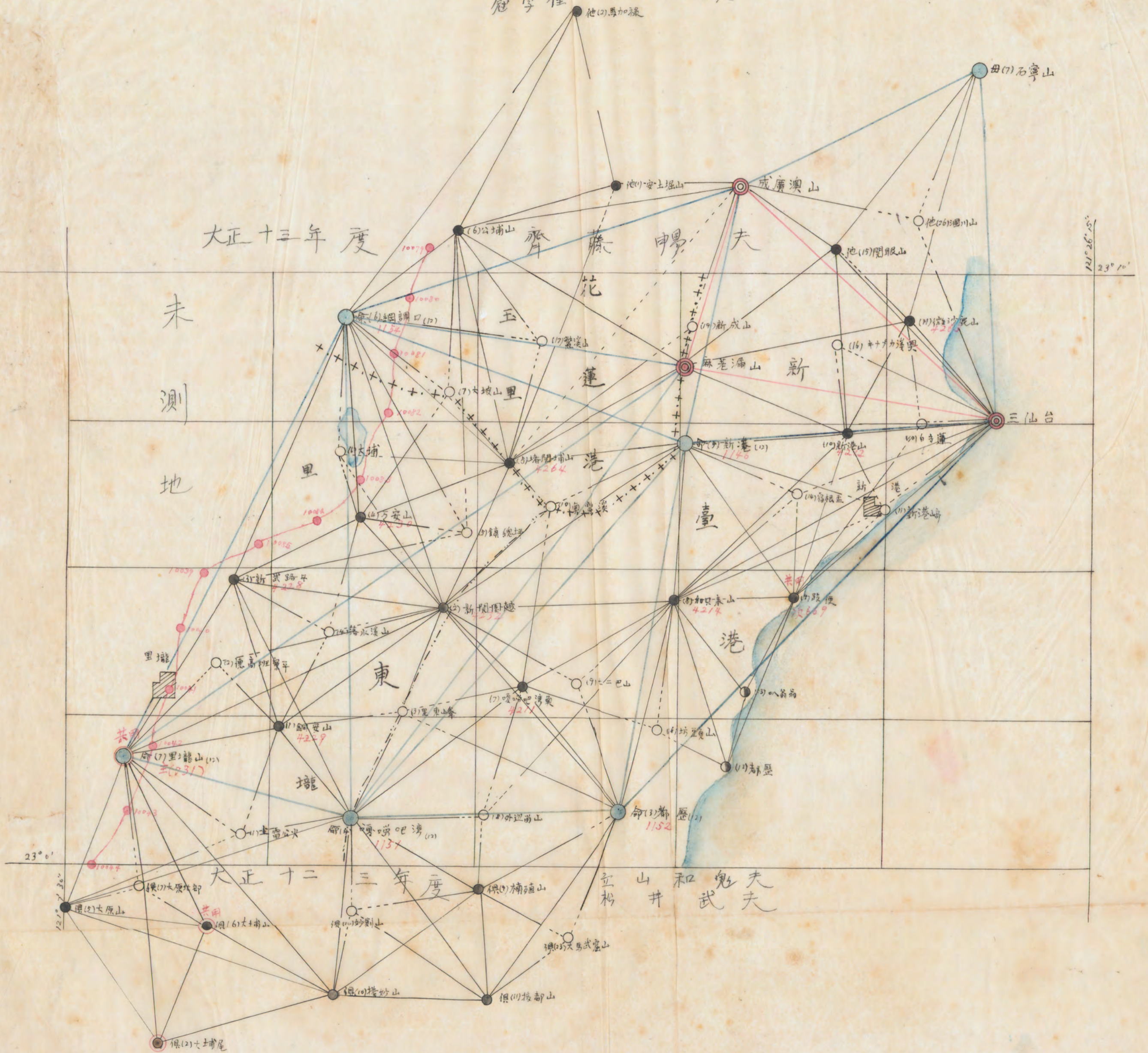
大正十二三年度

30

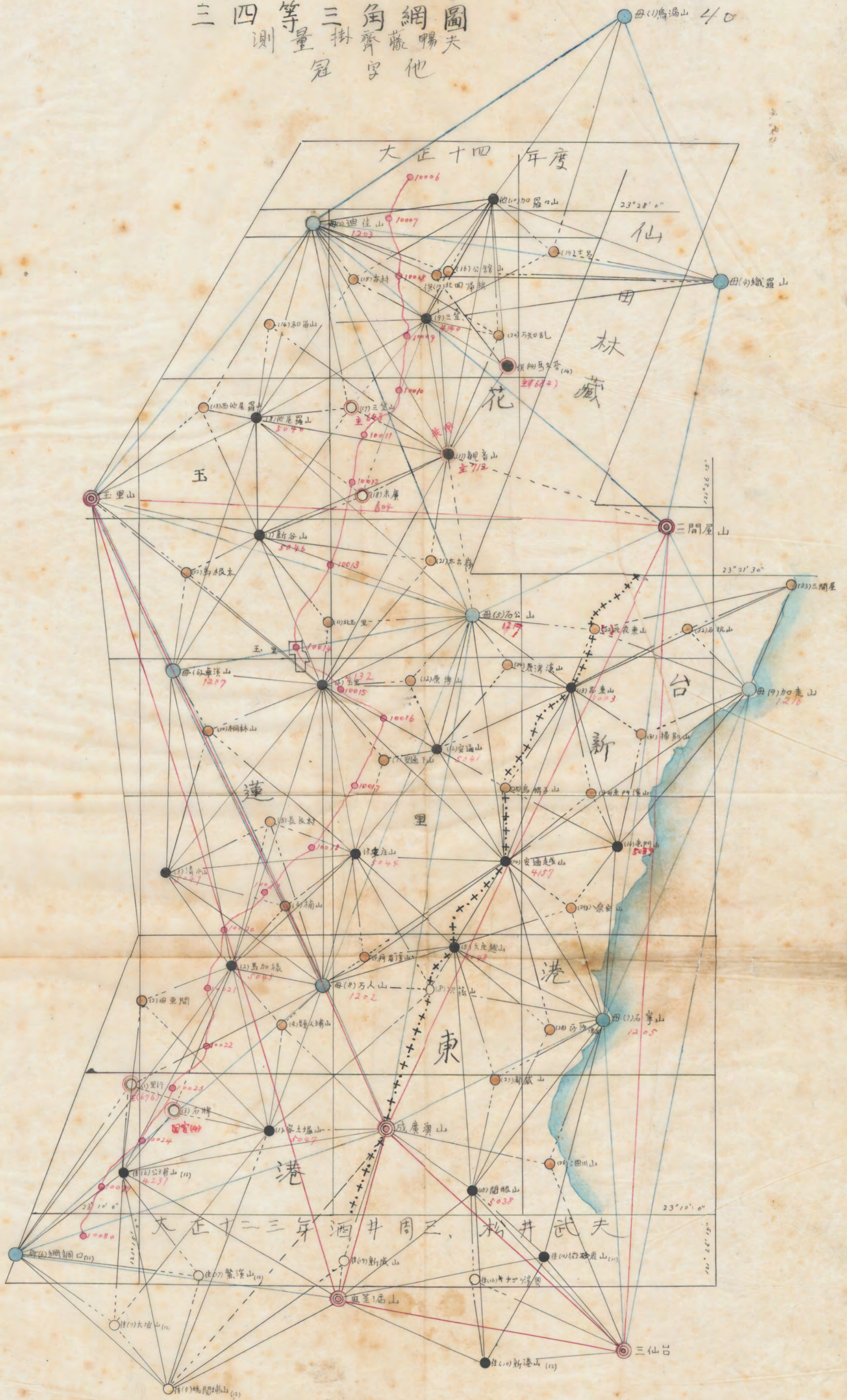
三四等三角網圖
測量掛立和夫
冠松井武夫
字字俱



大正十二三年度
三四等三角網圖
測量掛
冠字佳



大正十三年度
三四等三角網圖
測量掛齊藤 賜夫
冠字他



大正十三年酒井周三、松井武夫

大正十三年度
三四等三角網圖
測量員 松井武夫
冠字 倫

后 年 度

台

台

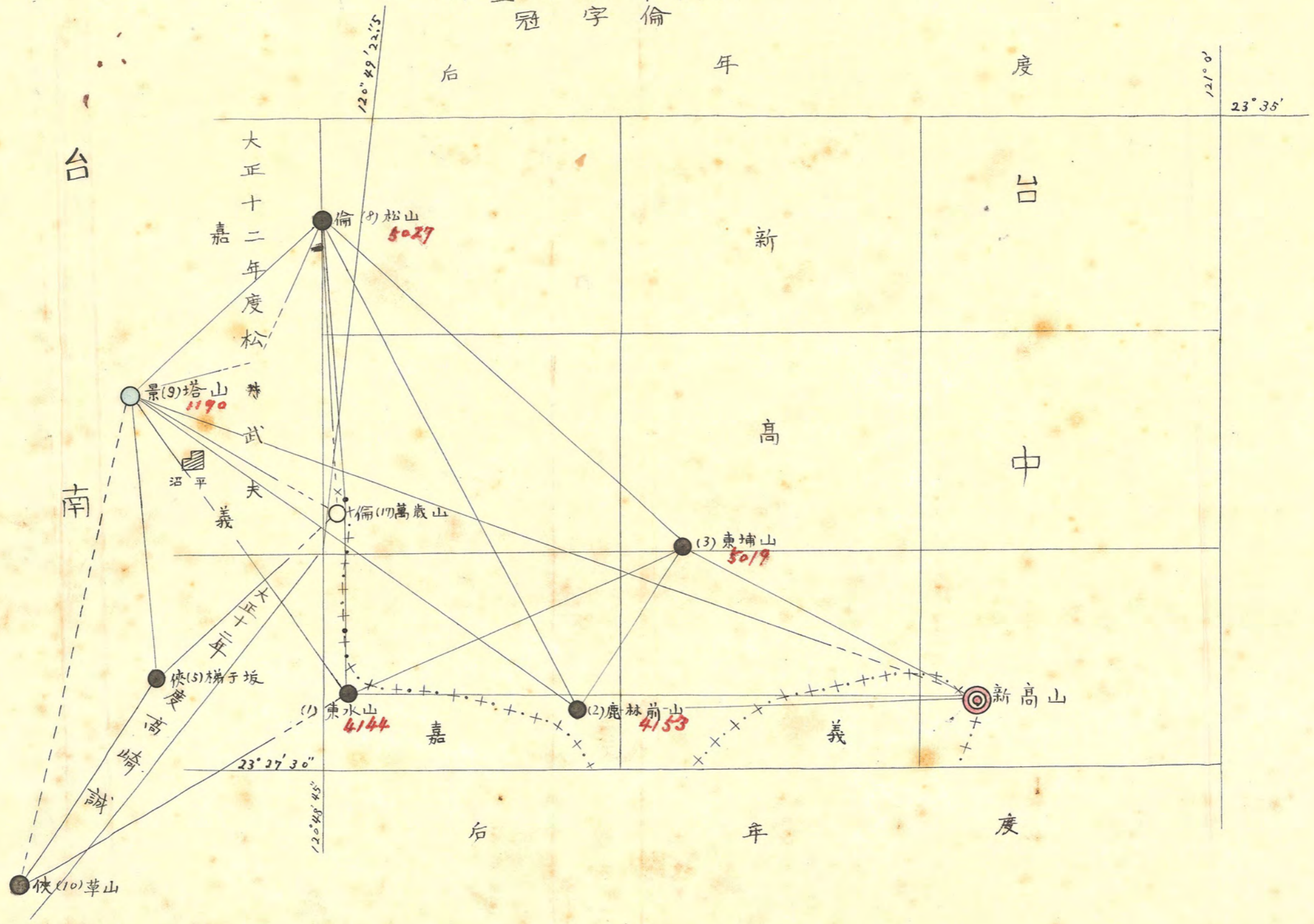
南

中

后

年

度



大正十二年度
嘉松

武夫
義
平

梯子坂

草山

120° 49' 22.15"

121° 0'

23° 35'

120° 48' 45"

23° 27' 30"

大正十三年度 紅頭嶼連絡測量三角網圖

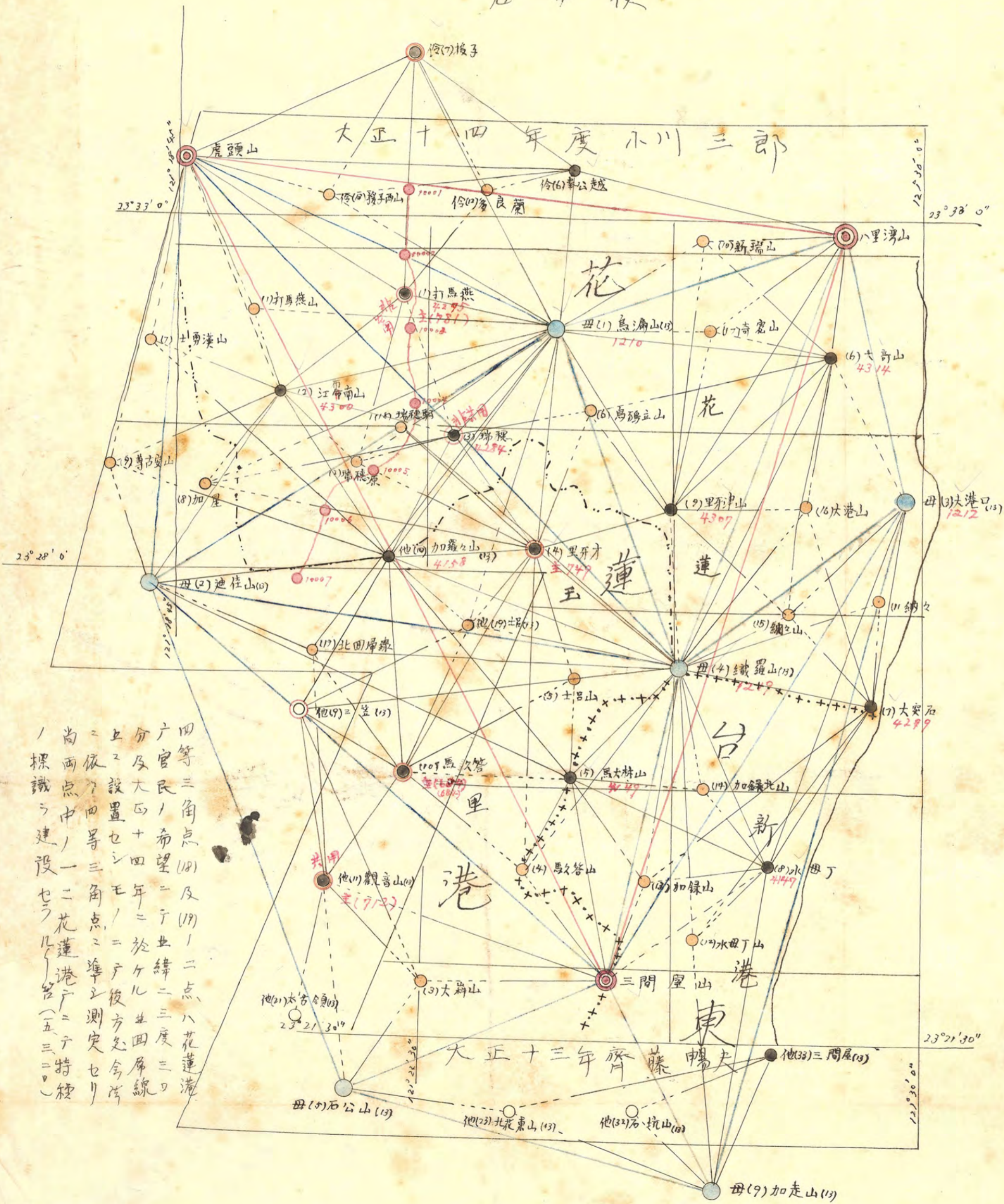
測量掛 小木曾詠次郎

121°37'30"
22°7'30"



本島ハ一等點二点ノ外別ニ部点ヲ設ケテ連絡ヲ以テ計算也

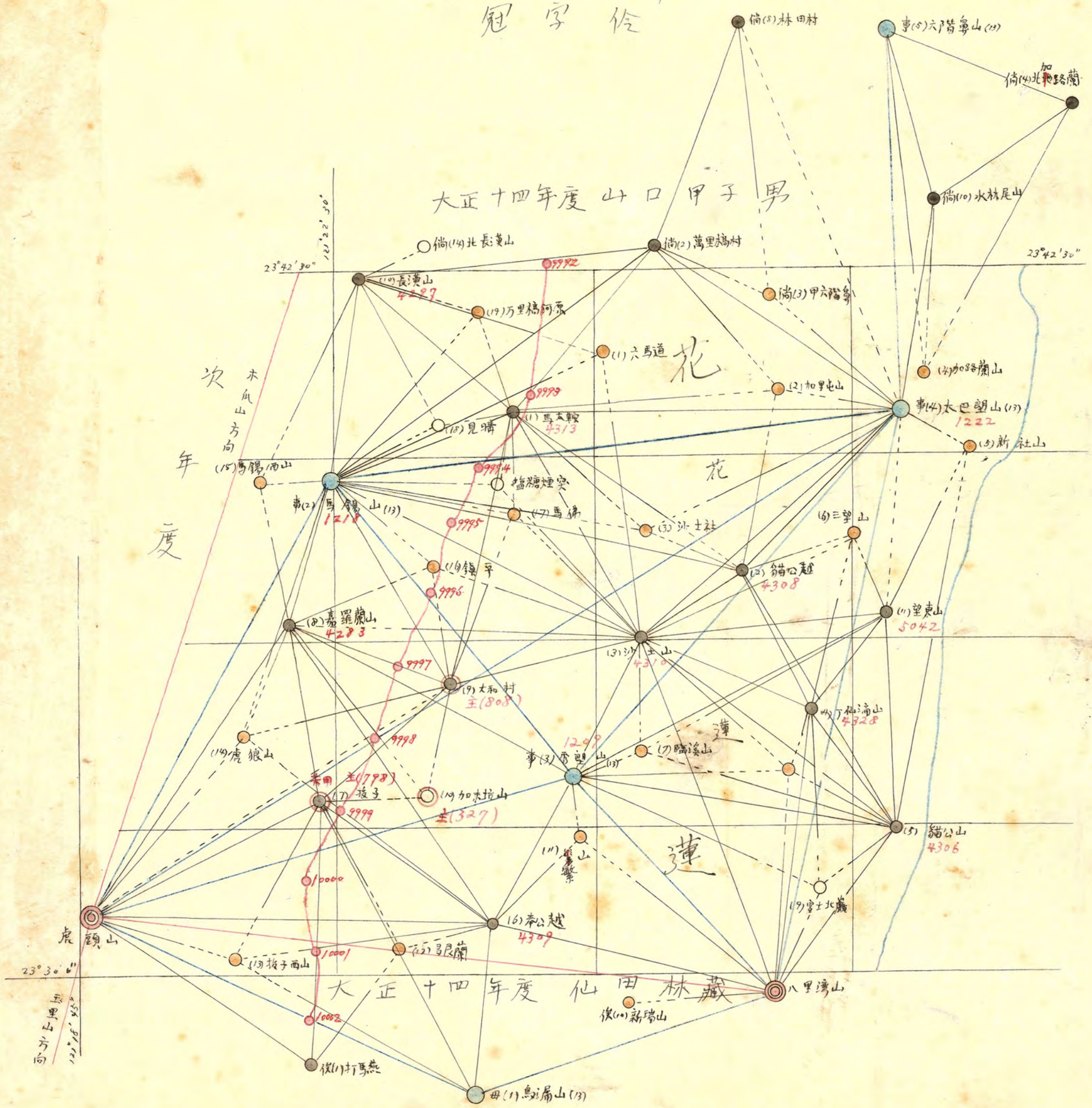
大正十四年度
三四等三角網圖
測量冠字 仙田林藏



四等三角点(18)及(19)二点ハ花蓮港
分官民ノ希望ニテ此緯三度三〇
分及大正十四年ニ於ケル此緯線
上ニ設置セシモノニテ後方急急
ニ依テ四等三角点ニ準テ測定セリ
尚西点中ノ一二花蓮港ニテ特
ノ標識ヲ建設セラレタリ(五三二〇)

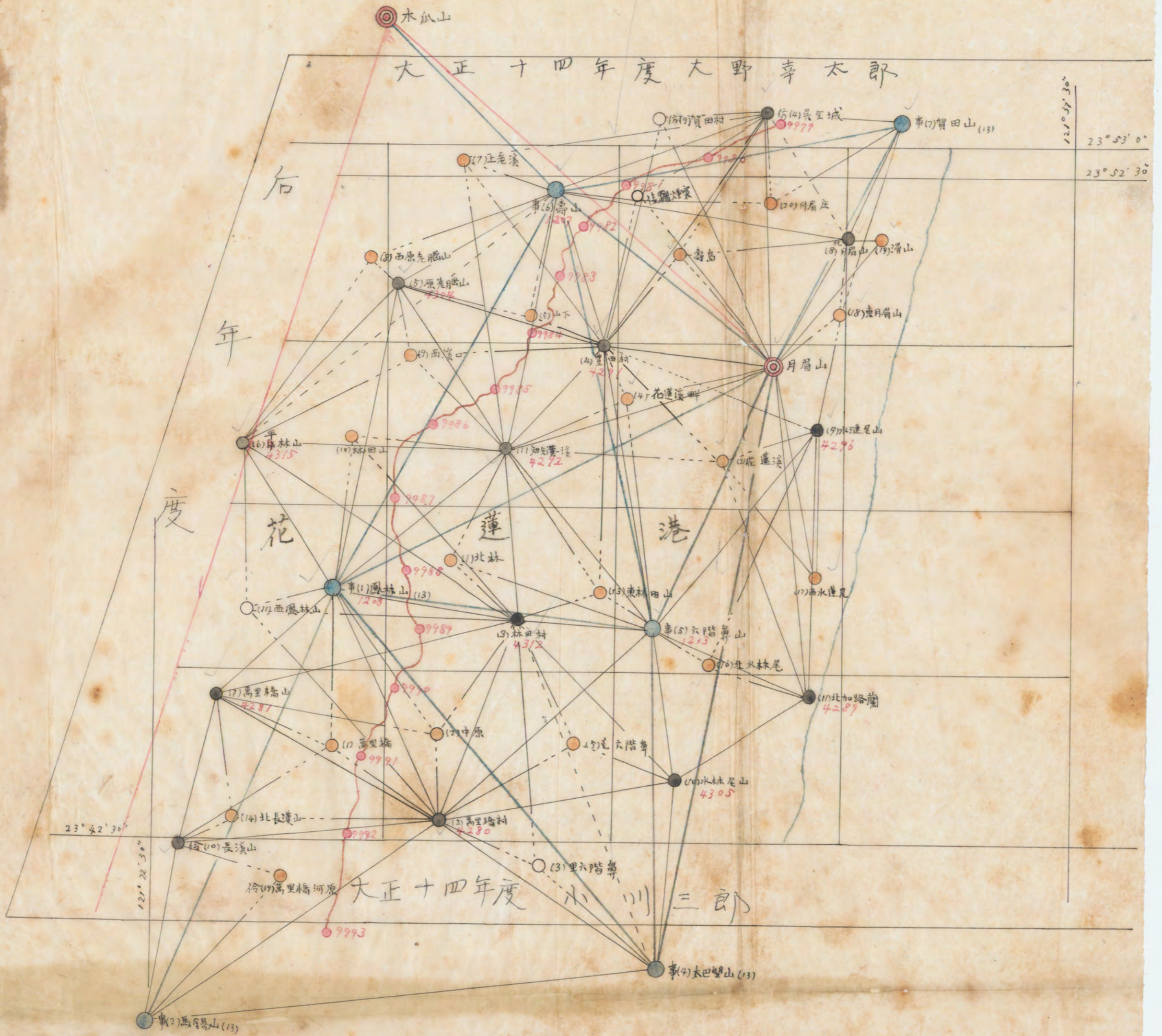
大正十三年齊藤暢夫

大正十四年度
三四等三角網圖
測量掛小川三郎
冠字 伶



大正十四年度
三四等三角網圖
測量掛山口甲子男
冠字 倘

43



大正十四年度
 三角網圖
 三等掛測量
 大野幸太郎
 冠字仿



大正十四年度
三四等三角網圖
測量掛立山和鬼夫
冠字俱



大正十四年 桐原國之夕

次

花

蓮

港

廳

棧

兩

場

原野

山

大正十四年度 大野 奉太郎

度

年

修正
測量

121° 30' 0"

24° 2' 0"

121° 4' 0"

24° 14' 0"

包
山
方
向

五

阿

田

新

露

論

偶

北

加

吳

沙

米

清水山

傍(1)右岸山

(6)三角錐山

(5)千里眼山

(13)白鬚山

(12)五

(10)阿

(14)田

(8)吉

(3)露

(13)論

(7)入

(15)偶

(12)北

(6)加

(5)吳

(9)沙

10026

10021

10118

10028

10113

10022

9921

9922

9923

9924

9925

9926

9927

9928

9929

9930

9931

9932

9933

9934

9935

9936

9937

9938

9939

9940

4303

4290

1221

1222

1223

1224

1225

1226

1227

1228

1229

1230

1231

1232

1233

1234

1235

1236

1237

1238

1239

1240

4303

4290

1221

1222

1223

1224

1225

1226

1227

1228

1229

1230

1231

1232

1233

1234

1235

1236

1237

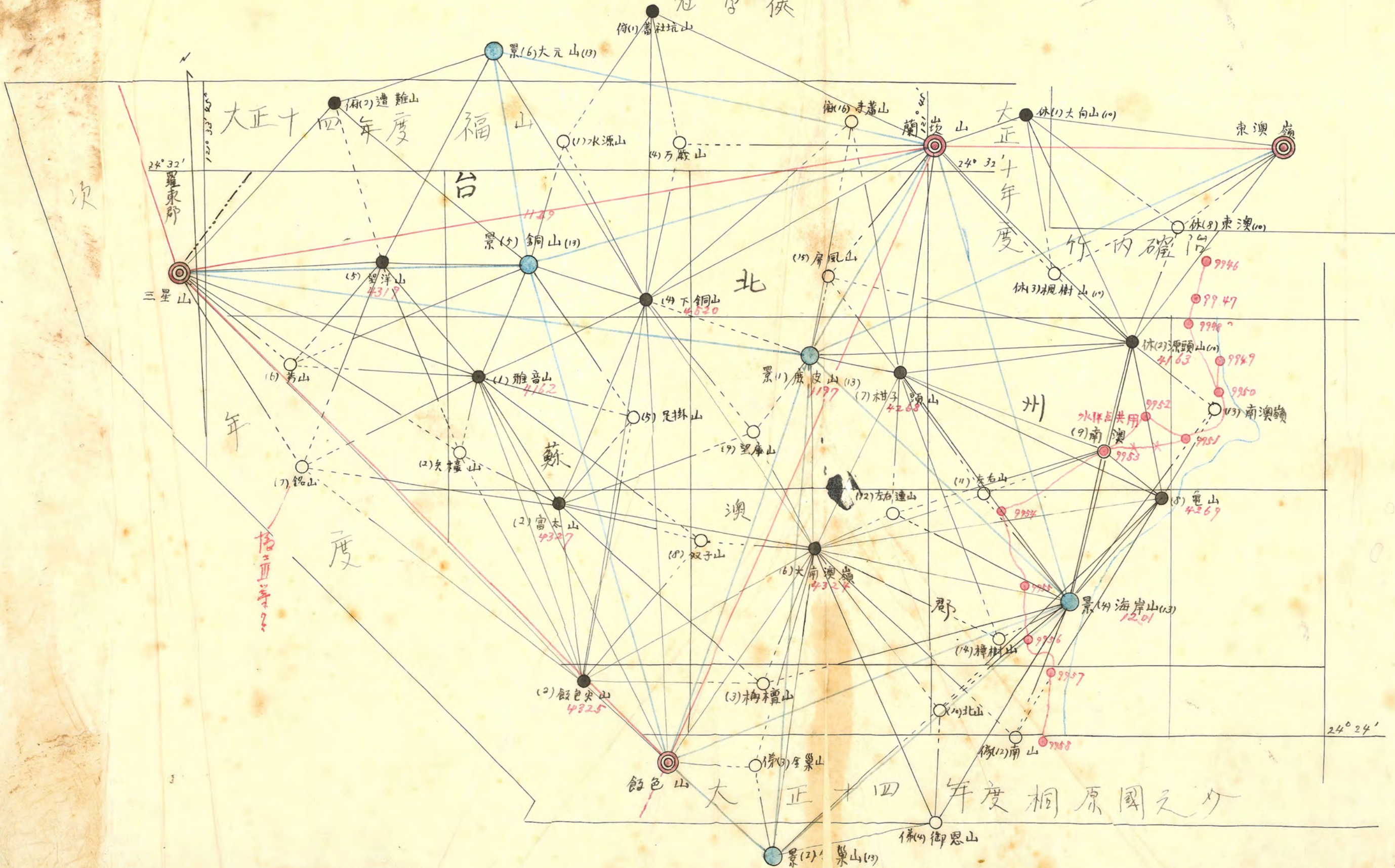
1238

1239

1240

大正十四年度
三四等三角網圖
測量掛高崎誠
冠字俠

47



大正十四年度相原國之少

大正十四年度
三四等三角網圖
測量掛福山正雄
冠字俯

大正十四年度竹内確治

大正十四年度竹内確治

