

總督府文書課 伊能嘉矩君校閱  
金城 湯城義文編纂

臺灣  
交通要覽  
完

臺北書肆


5016號

博文堂藏版





# 大日本臺灣全圖

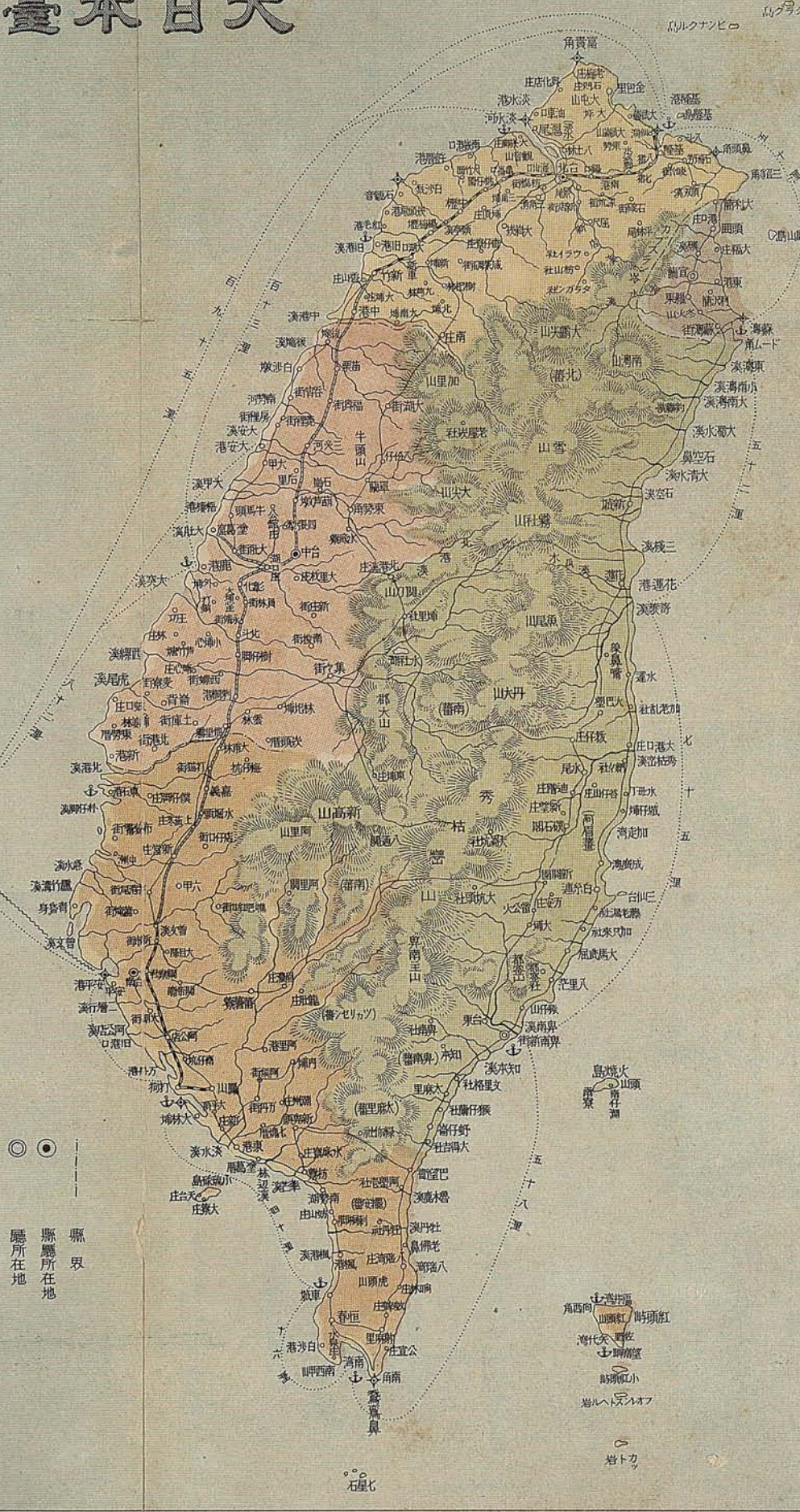


澎湖諸島



符號

- 縣界
- 縣所在地
- 廳所在地
- 街庄社名
- 鐵道
- 輕便鐵道
- 河川
- 燈臺
- 碇泊所
- 海中電線
- 山脈
- 航路



七星石

澎湖諸島  
 角西向  
 山頭紅  
 時頭紅  
 港代尖  
 野仔  
 時頭藍  
 時頭小  
 岩ハドスオア  
 岩トカ



# 大日本帝國 臺灣

## 電信線路圖

明治三十三年  
六月現在



- 凡例
- 陸線一畫線
  - 全二畫線
  - 海底線
  - 單倍現字機
  - 二重現字機又八二重現波機
  - 音響機
  - 電話機
  - 一等局
  - 二等局
  - 三等局
  - 支局
  - 出張所
  - 燈臺

局名	電信開始年月日
大目降	三十三年七月九日
坪林尾	三十三年九月九日
萬丹	三十三年十月九日







# 基隆郵便電信局集配線路圖

符 号

街庄名

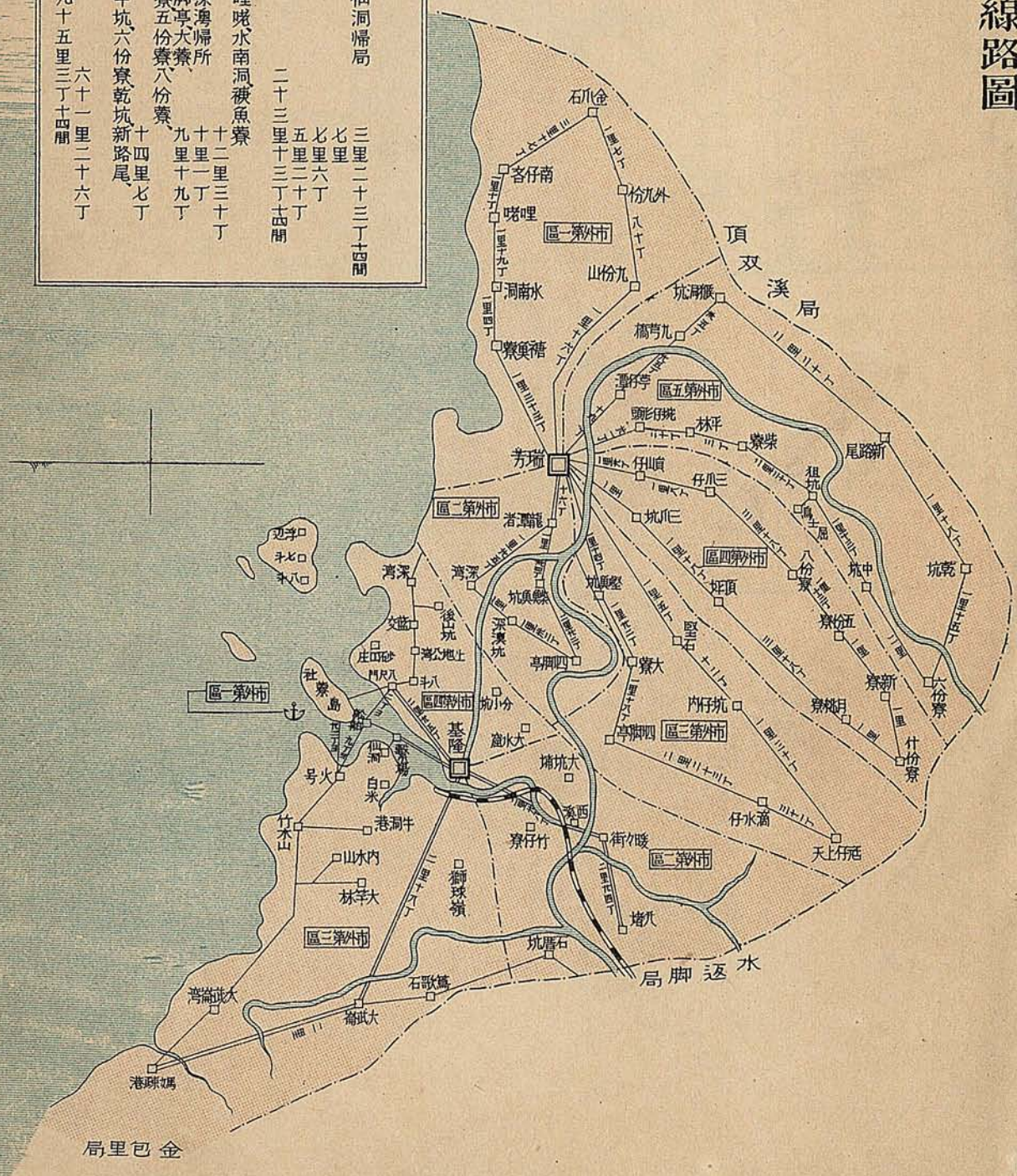
集配線

全往復線

碇泊所

鐵道

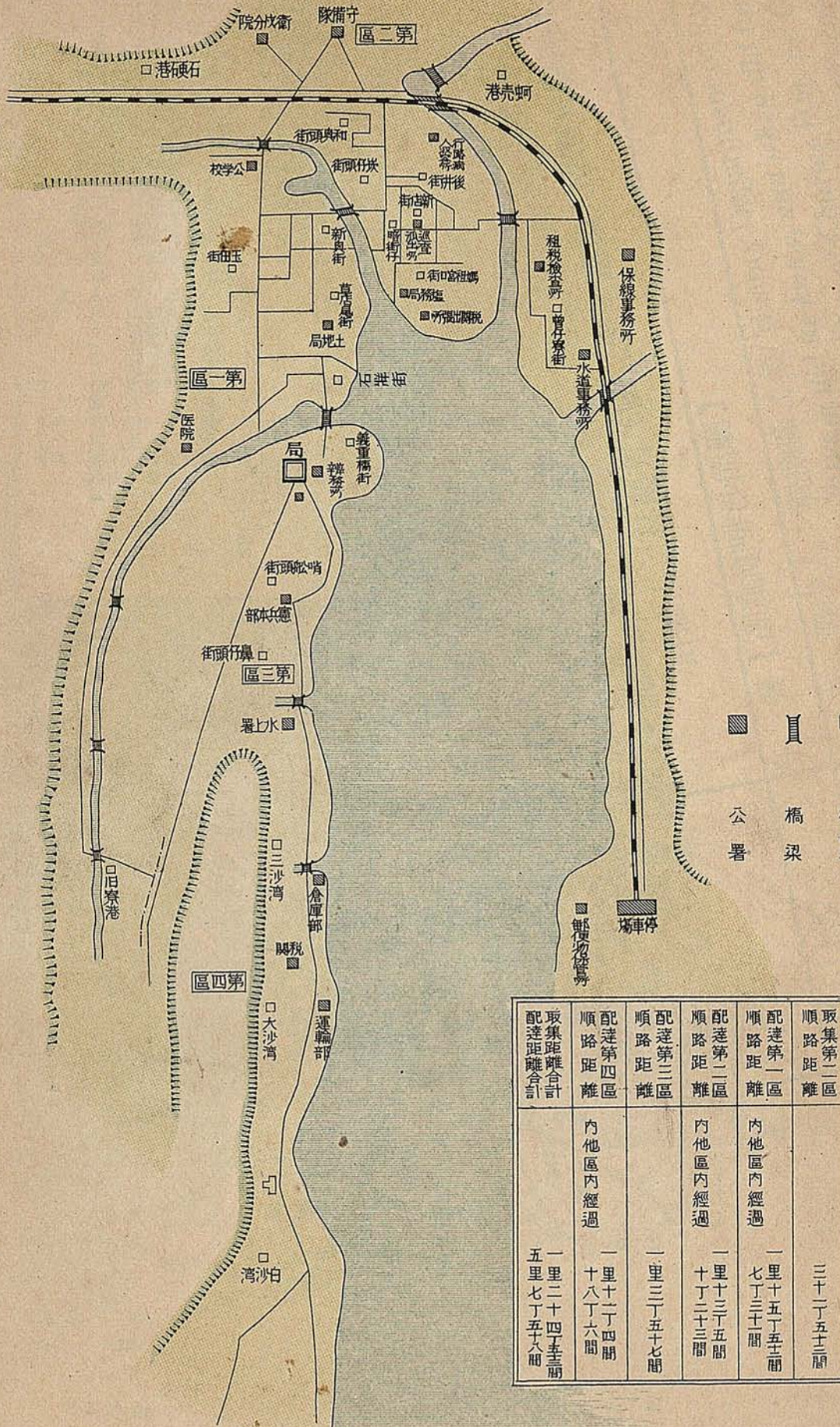
本局集配線	第一區	第二區	第三區	第四區	第五區	瑞芳	合計
自本局至船塢火号庄、社寮島、八尺門、仙洞、歸局	自本局至暖街、堵、歸局	自本局至大武崙、媽、陳、港、歸局	自本局至八斗、歸局	自本局至九份、山、外、九份、金、瓜、石、南、仔、峇、哩、噶、水、南、洞、襍、魚、寮	自本局至三瓜仔、頂、坪、月、桃、寮、仔、寮、新、寮、五、份、寮、八、份、寮	自本局至三瓜仔、頂、坪、月、桃、寮、仔、寮、新、寮、五、份、寮、八、份、寮	自本局至九份、山、外、九份、金、瓜、石、南、仔、峇、哩、噶、水、南、洞、襍、魚、寮
	三里二十三丁十四間	七里	七里六丁	五里二十丁	十二里三十丁	十二里三十丁	九里十九丁
					十四里七丁	十四里七丁	六十一里二十六丁
							九十五里三丁十四間



局里包金



# 基隆郵便電信局市內集配線路圖



符 号

□ 街庄名

○ 橋 梁

■ 公 署

取集距離合計	順路距離	配達第一區	順路距離	配達第二區	順路距離	配達第三區	順路距離	配達第四區	順路距離	取集第一區	順路距離
一里二十四丁五五間 五里七丁五八間	內他區內經過	一里十五丁五五間 七丁三三間	內他區內經過	一里十三丁五五間 十丁三三間	內他區內經過	一里十二丁四四間 十八丁六六間	內他區內經過	二十九丁			



淡水郵便電信局市内外集配線路圖

每月六回集配線

第一區 自淡水港尾街至右門庄飯局 二十里十二丁

第二區 自淡水港尾街至土地公埔庄飯局 十八里三丁

第三區 自淡水港尾街至下埔庄飯局 二十三里卅五丁

第四區 自淡水港尾街至御史坑庄飯局 十四里

合計 七十六里十四丁

備考

油車口庄、沙崙庄、大庄埔庄、水碓仔庄、鼻仔頭庄六市内ノ部トシ日々二回ノ集配ヲ爲ス

符号

□ 街庄名

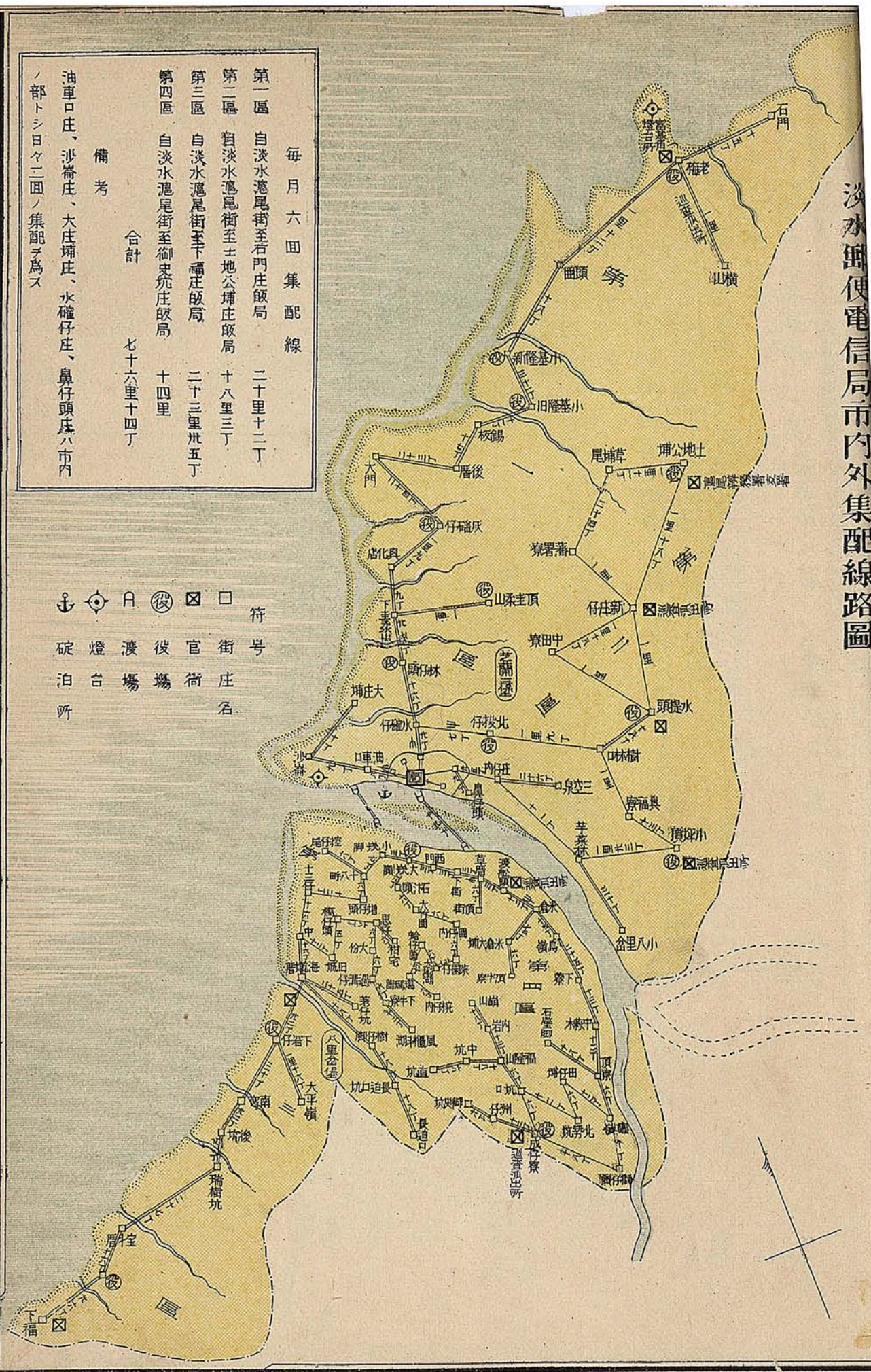
⊠ 官衙

⊞ 役場

⊟ 渡場

⊠ 燈台

⊡ 碇泊所





# 石碇郵便電信局市外集配線路圖 (明治三十二年一月廿七日調製)

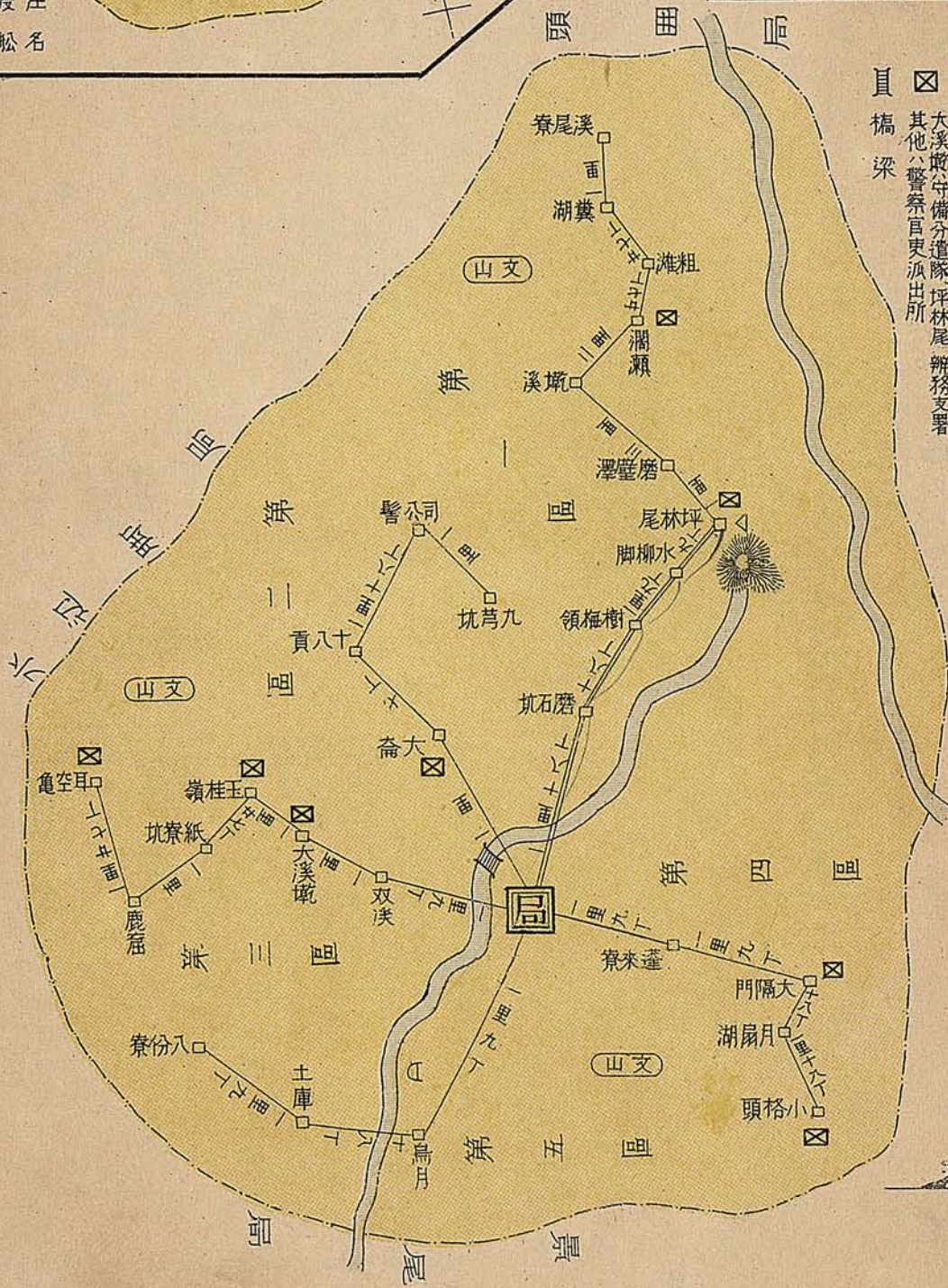
第一區	一面集配線	自石碇街至坪林尾街飯局、三里十八丁	合計三里十八丁
第二區	月五面集配線	自石碇街至潤源莊飯局	九里十八丁
第三區	全	至大崙庄飯局	二里九丁
第四區	全	至大溪墘庄飯局	四里十八丁
第五區	全	至小格頭庄飯局	四里十八丁
合計十七里九丁			
第一區	月一面集配線	自石碇街至溪尾寮庄浴道飯局	十一里
第二區	全	至九崙坑庄浴道飯局	四里九丁
第三區	全	至耳空庄浴道飯局	六里廿七丁
第四區	全	至八份寮庄浴道飯局	三里
合計二十六里			
總計里程四十六里廿七丁			

第一區	自石碇街至楓仔林庄飯局	一里
第二區	自石碇街至橫坪庄飯局	一里
第三區	自石碇街至九寮舖庄飯局	一里
合計三里八丁		
總計里程三里十八丁		



符號

- 庄名
- 街名
- ⊠ 大溪墘守備分遣隊、坪林尾辦務支署
- ⊠ 其他警察官吏派出所
- 頁橋梁

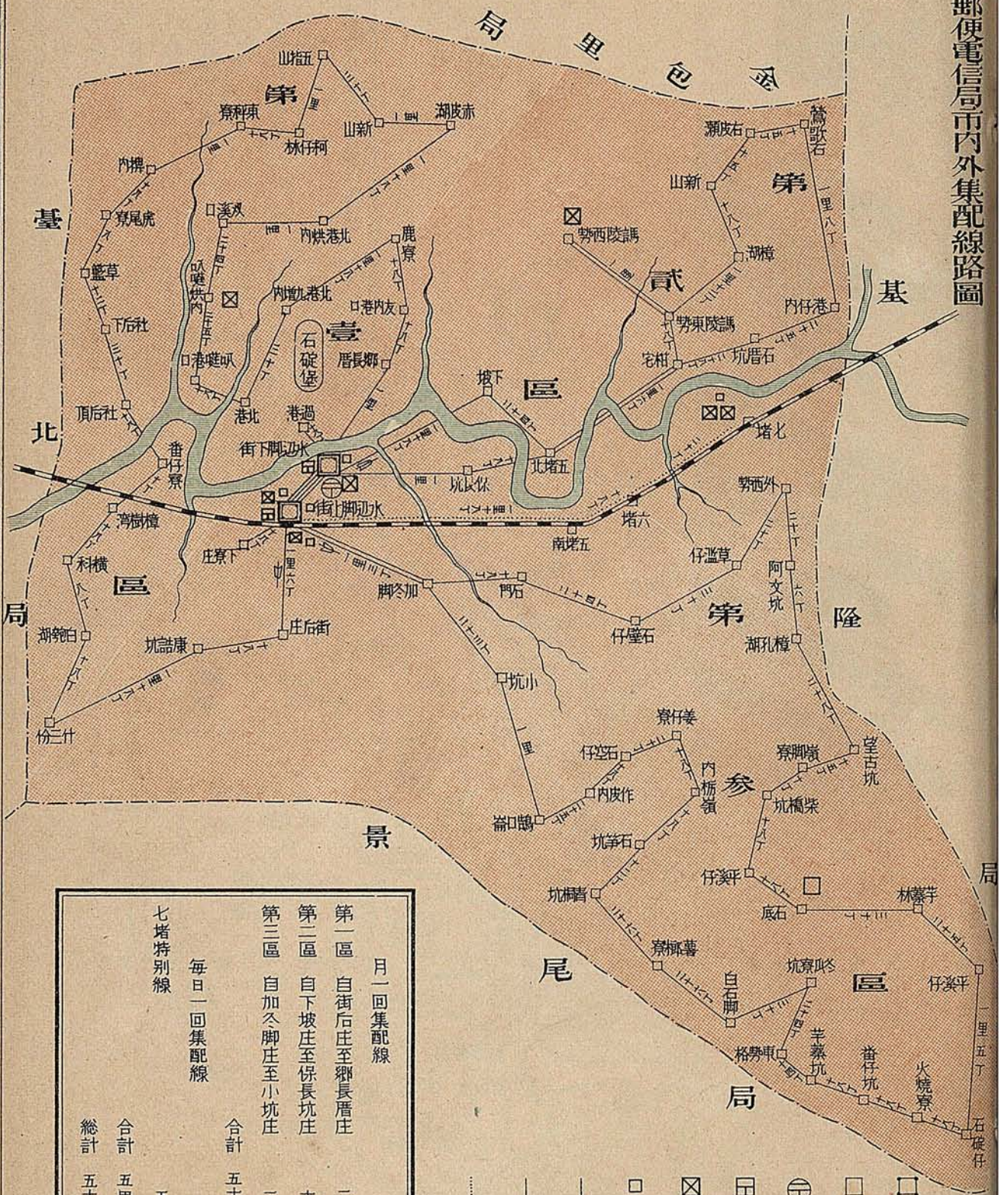


符號

- 庄名
- 渡船
- ⊠ 警察官吏派出所



水邊脚郵便電信局市内外集配線路圖



第一區	自街后庄至鄉長厝庄	二十里	三丁
第二區	自下坡庄至保長坑庄	十三里	三十二丁
第三區	自加冬脚庄至小坑庄	二十里	五丁
每日一回集配線		合計	五十四里三丁
七塔特別線		合計	五里四丁
合計		合計	五十九里七丁

- 符号
- 市內街庄名
  - 市外庄名
  - ⊕ 郵便電信局
  - ⊗ 軍隊憲兵
  - ⊠ 官衙
  - 郵便函場
  - 市內集配線
  - 市外集配線
  - ⋯ 特別集配線

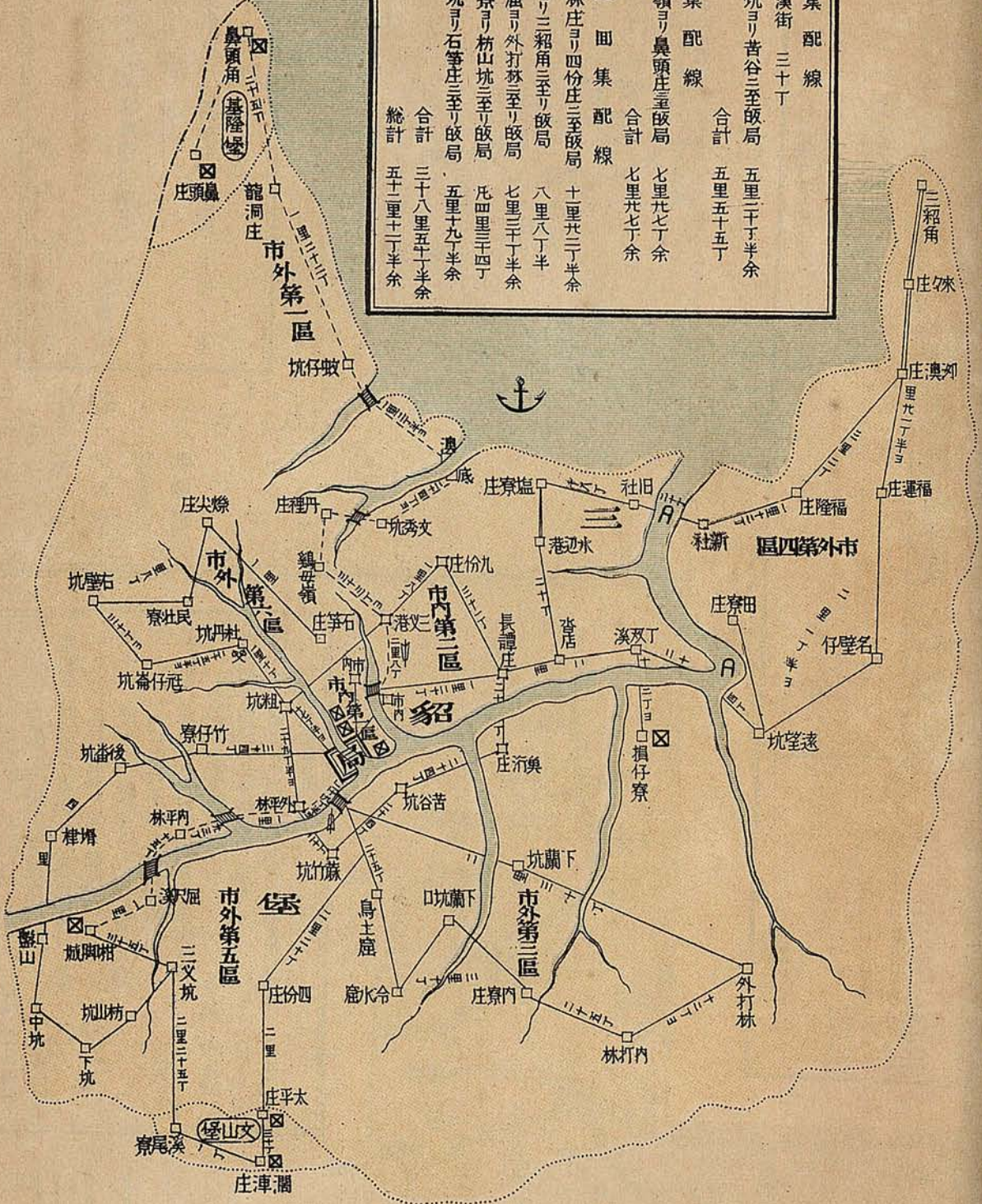






# 頂双溪局市内外集配線路圖

<p>每日集配線                  市內第一區頂双溪街 三十丁                  全 第二區麻竹坑ヨリ昔谷ニ至飯局 五里二千半余                  合計 五里五十五丁</p>	<p>每週集配線                  市外第一區鷄母嶺ヨリ鼻頭庄至飯局 七里九七丁余                  合計 七里九七丁余</p>	<p>每月一回集配線                  市外第二區內平林庄ヨリ四份庄至飯局 十里共二千半余                  全 第三區香店ヨリ三船角ヨリ至飯局 八里八丁半                  全 第四區鳥土窟ヨリ外打林至飯局 七里三千半余                  全 第五區竹仔寮ヨリ枋山坑至飯局 凡四里三千四丁                  全 第六區牡丹坑ヨリ石等庄至飯局 五里十九半余                  合計 三十八里五千半余                  總計 五十二里二千半余</p>
---	--	--

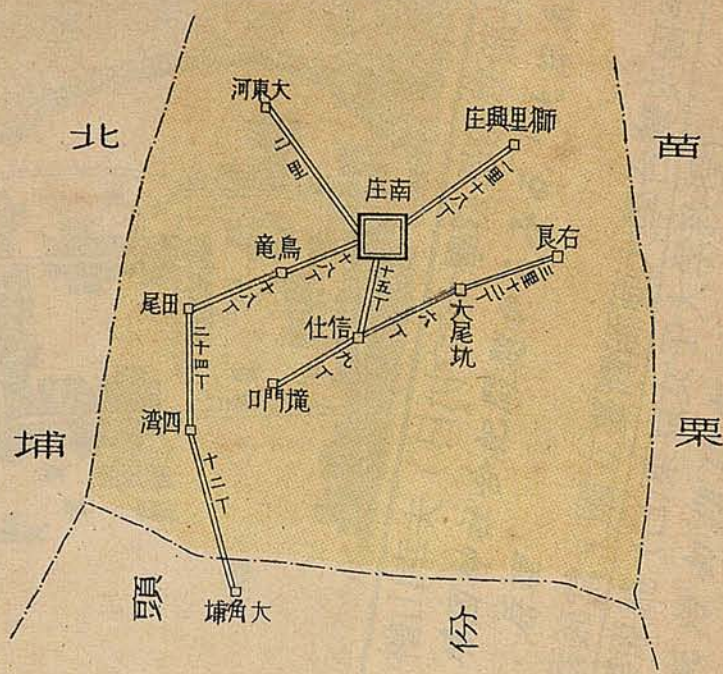


符 号

+	⊗	⚓	⌒	⌒	⌒	⌒	⌒	⌒	⊠	□	
方位	鑛山	港灣	渡船	橋梁	河川	郵便區界	堡里界	特別往復線	集配線	官衙	街庄社名甫四

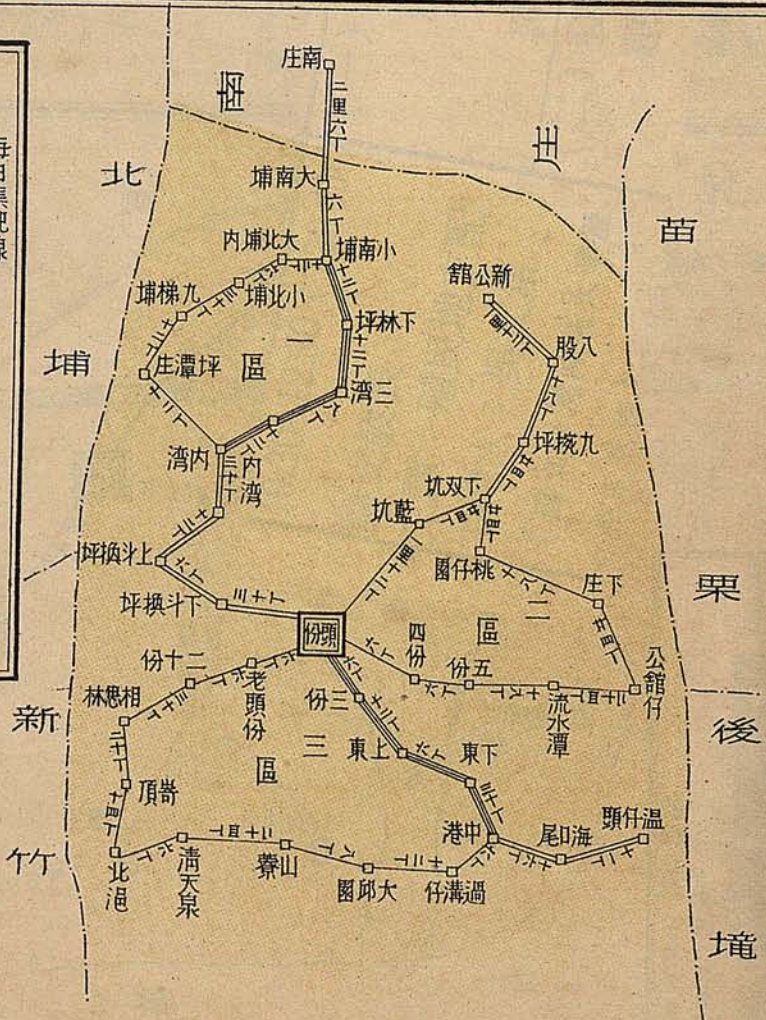


南庄出張所集配線路圖



每日集配線  
 第一區 南庄ヨリ田尾四湾大南埔三至リ版所 四里  
 一ヶ月一回線  
 第二區 境門口信仕大尾坑右良獅里興庄、大東河ヲ經テ版所 十五里七丁  
 總計 十九里十二丁

符号  
 集配線  
 郵便區界  
 出張所  
 庄名



每日集配線  
 第一區 頭份ヨリ內灣三灣大南埔三至リ版所 七里四丁  
 第三區 頭份ヨリ中港三至リ版所 三里  
 一ヶ月一回集配線  
 第一區 頭份ヨリ斗換坪內灣三灣小南埔 合計 十里四丁  
 第二區 頭份ヨリ五份公館仔桃仔園庄八股 七里二丁  
 第三區 頭份ヨリ中港温仔頭過溝仔山蔡 合計 六里卅四丁  
 北泡三千份ヲ經テ版所 合計 廿四里三丁  
 總計 卅四里八丁

符号  
 集配線  
 郵便區界  
 出張所  
 庄名





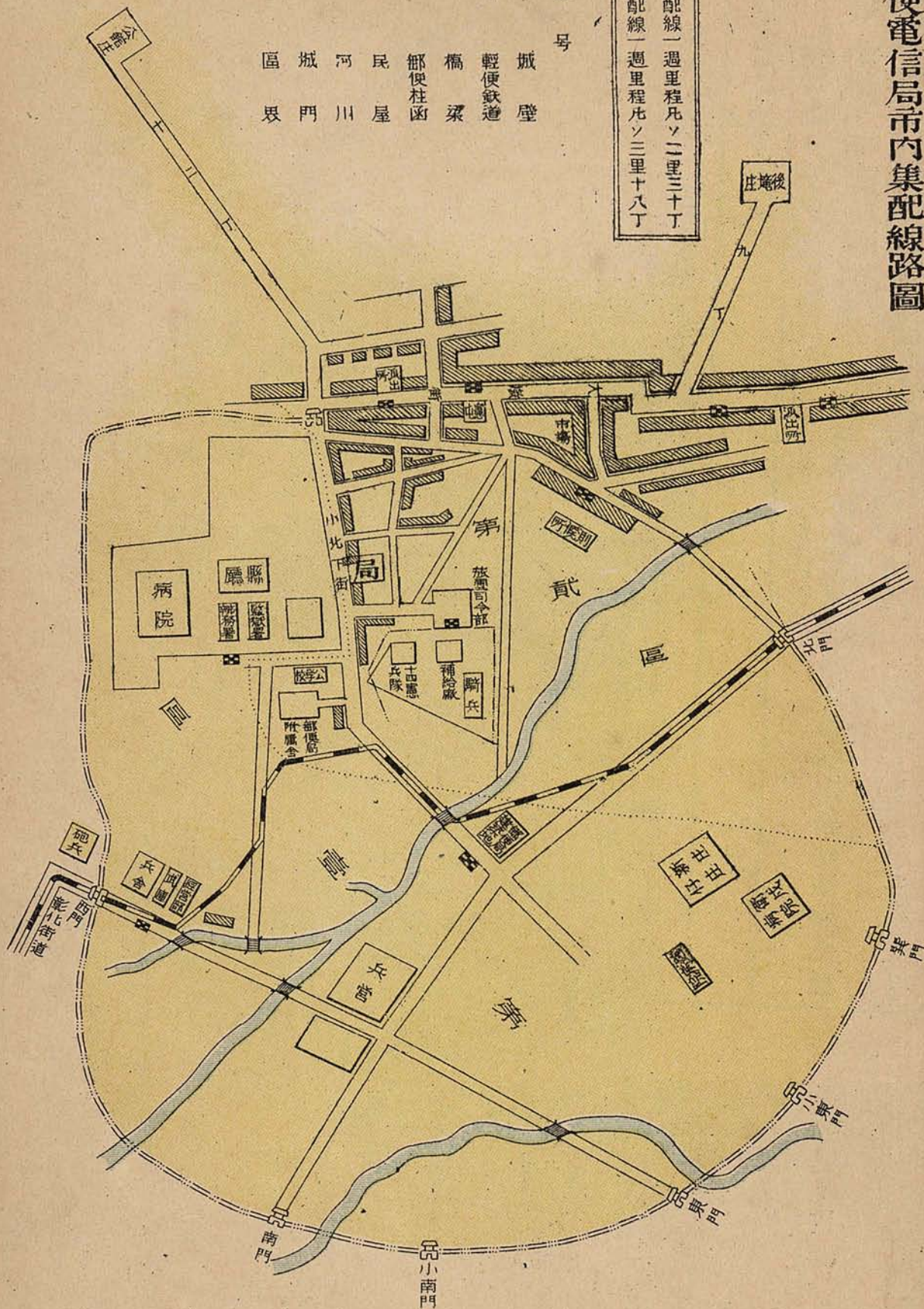


# 臺中郵便電信局市内集配線路圖

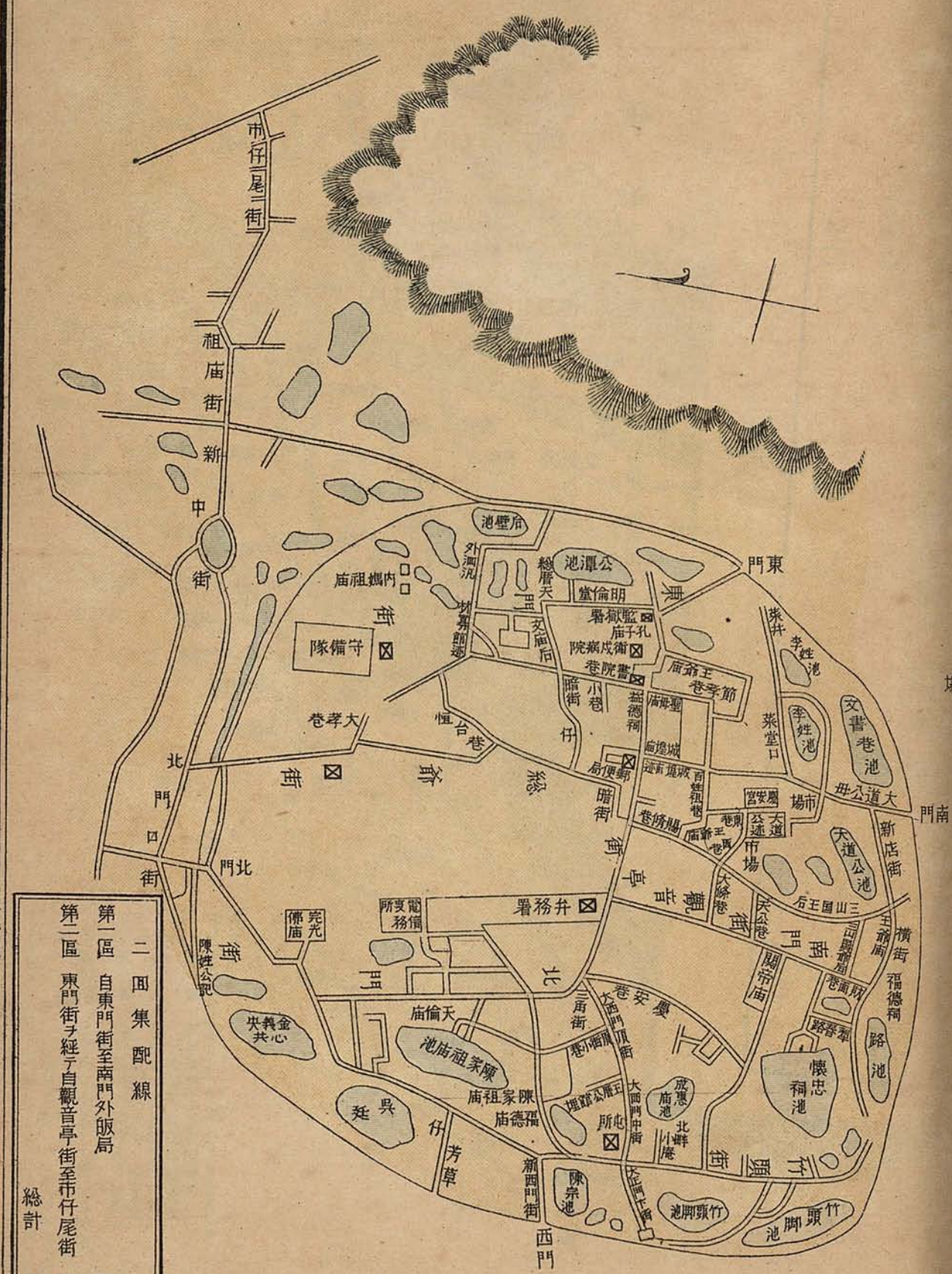
第一區集配線 週里程凡ソ二里三十丁  
 第二區集配線 週里程凡ソ三里十八丁

符 号

區	城	河	民	郵便柱函	橋	輕便鐵道	城
界	門	川	屋	函	梁	道	壁







二區集配線

第一區 自東門街至南門外版局  
第二區 東門街至觀音亭街至市仔尾街

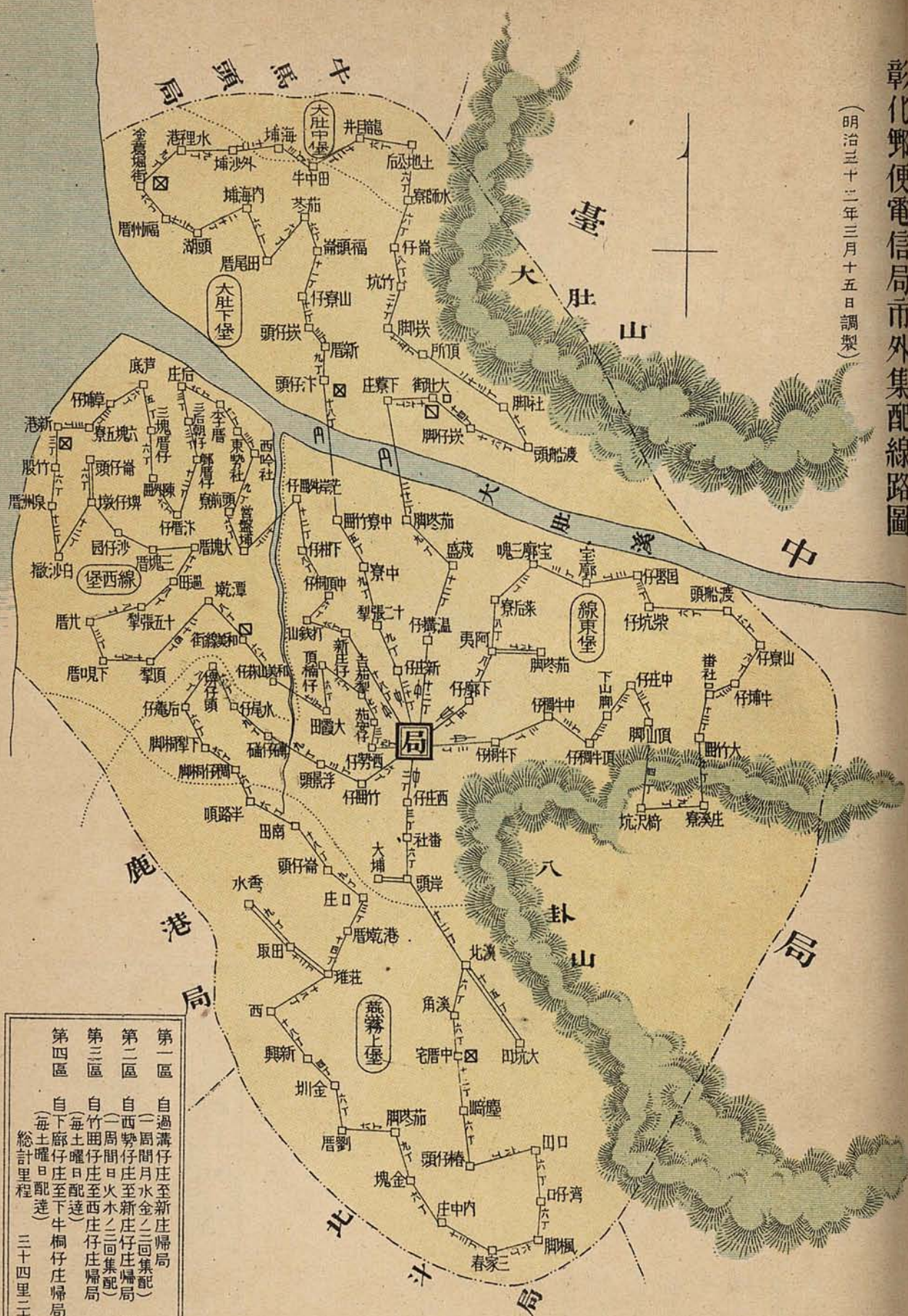
總計  
二里三丁  
三里四丁  
五里七丁

場區



彰化郵便電信局市外集配線路圖

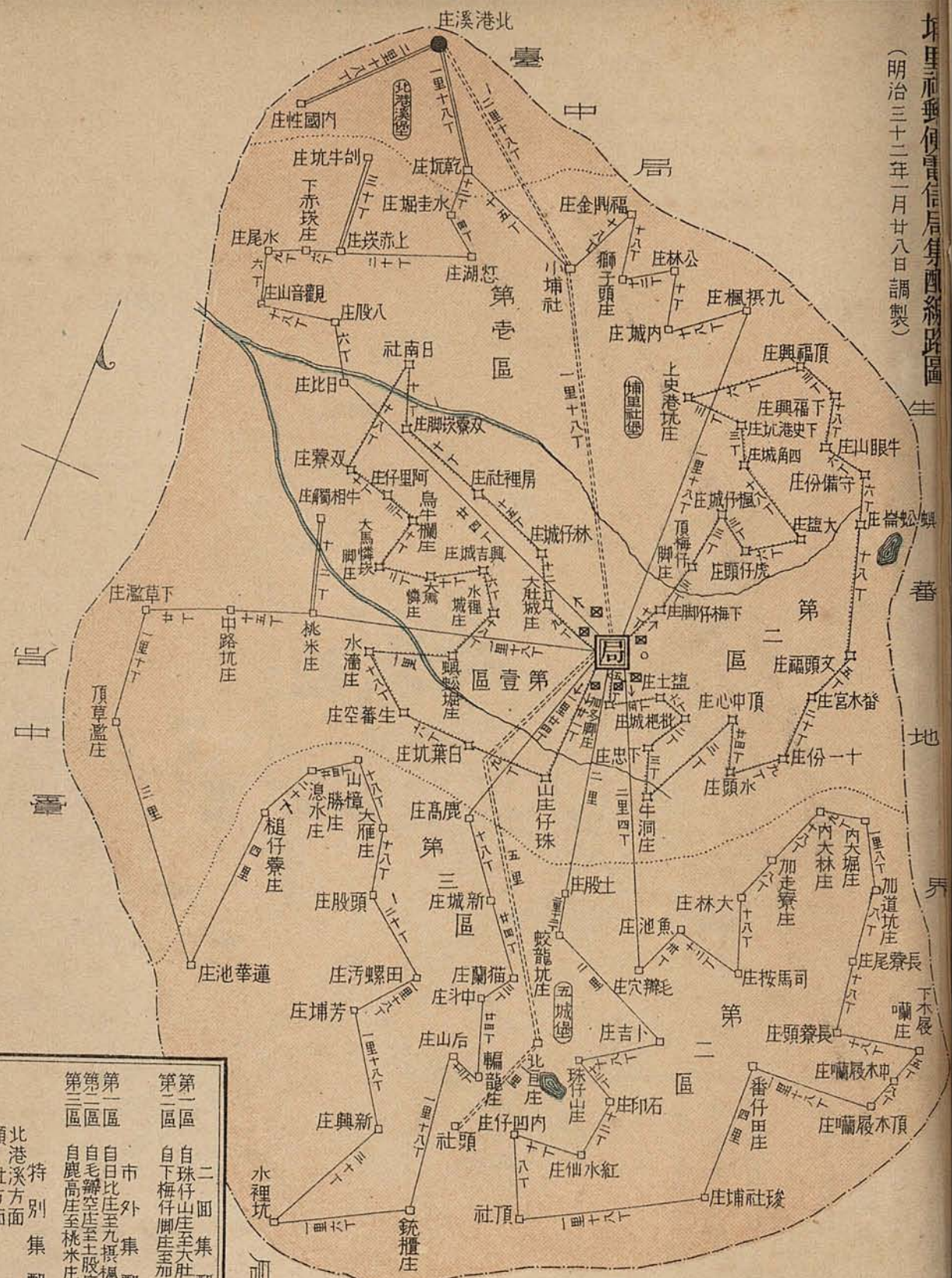
(明治三十三年三月十五日調製)



第一區	自過溝仔庄至新庄歸局	十二里九丁
第二區	(一) 周間月水金之(二) 回集配	
第三區	自西勢仔庄至新庄仔庄歸局	九里九丁
第四區	自竹田仔庄至西庄仔庄歸局	九里四丁
	(每土曜日配達)	
	自下廊仔庄至下牛桐仔庄歸局	三里三丁
	(每土曜日配達)	
總計里程		三十四里二千五丁



(明治三十二年一月廿八日調製)



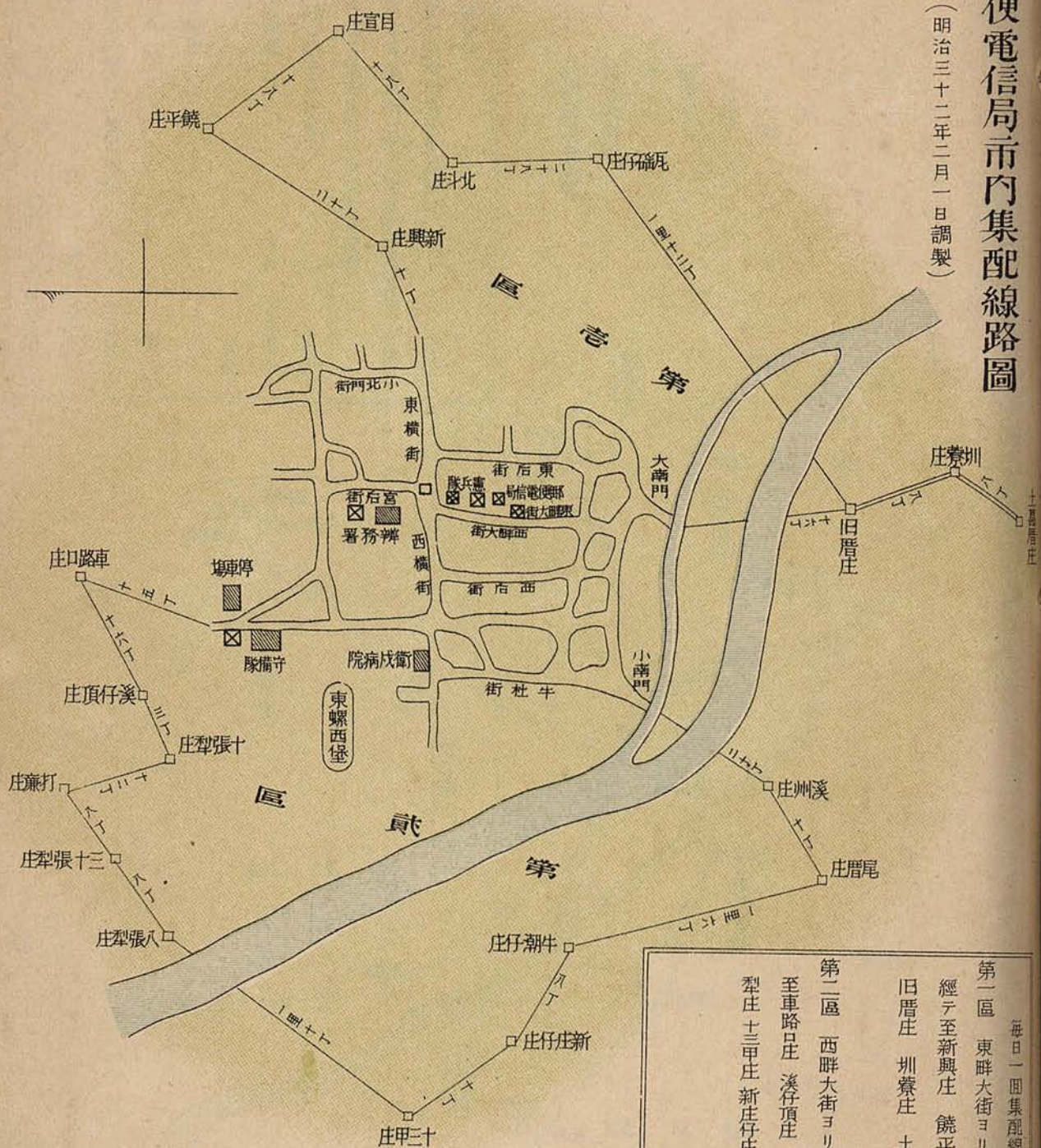
第一區	二面集配線	六里七丁
第一區	自珠仔山庄至大肚城庄飯局	八里五丁
第一區	自下梅仔脚庄至加冬脚庄飯局	合計十四里十二丁
第二區	市外集配線	合計十四里十二丁
第二區	自日比庄至九槓楓庄飯局	十六里廿丁 每月
第二區	自毛鑿空庄至土股庄飯局	廿三里卅丁 一月
第二區	自鹿高庄至桃米庄飯局	廿三里卅丁 一月
特別集配線	合計六十四里二十丁	
北港溪方面	八里 每日集配	
頭社方面	十二里 每火曜日	
總計	總計里程九十八里十四丁	

- 堡里名
- 街庄名
- 郵便繼替所
- 郵便函
- ⊠ 官公署
- 集配線
- 全往復線
- 堡里界
- 特別集配線
- 郵便區界
- 池沼
- 河川
- 符號



# 北斗郵便電信局市内集配線路圖

(明治三十二年二月一日調製)



符号

□	〰	⊠	□	〇
郵便局	河川	全往復線	集配線	官衙公署
			庄名	堡名

每日一回集配線

第一區 東畔大街ヨリ東后街東橫街宮后街小北門街ヲ經テ至新興庄 饒平庄 目宣庄 北斗庄 瓦磘仔庄 旧厝庄 刈寮庄 土葛厝庄 版局 凡 五里十丁

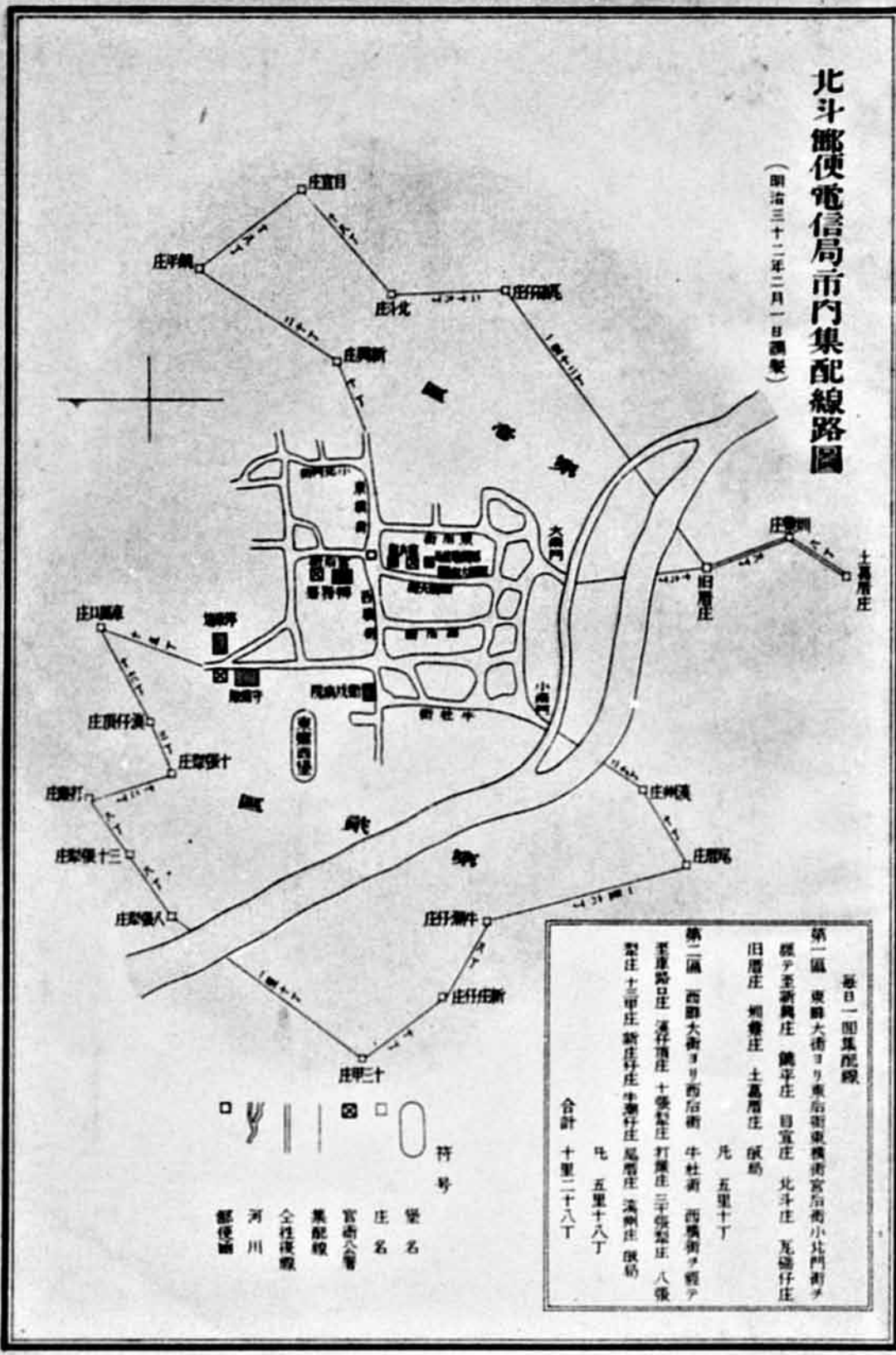
第二區 西畔大街ヨリ西后街 牛杜街 西橫街ヲ經テ至車路日庄 溪仔頂庄 十張犁庄 打廉庄 三張犁庄 八張犁庄 十三甲庄 新庄仔庄 牛潮仔庄 尾厝庄 溪州庄 版局 凡 五里十八丁

合計 十里二十八丁



# 北斗郵便電信局市内集配線路圖

(明治三十三年二月一日開業)



**第一區 東門大街ヨリ東市街東橋街宮后街小北門街ヲ經テ至新興庄 鏡平庄 日宣庄 北斗庄 瓦礫仔庄 旧厝庄 知樂庄 土基厝庄 飯局**  
 凡 五里十丁  
**第二區 西門大街ヨリ西街 牛杜街 西橋街ヲ經テ至庫路庄 運仔厝庄 十張犁庄 打葉庄 三平張犁庄 八張犁庄 十三甲庄 新庄仔庄 牛欄仔庄 尾厝庄 漢州庄 飯局**  
 凡 五里十八丁  
 合計 十里二十八丁

- 符號
- 堡名
  - 庄名
  - 官衙公會
  - ⊗ 業配線
  - 全性複線
  - 河川
  - 郵便局

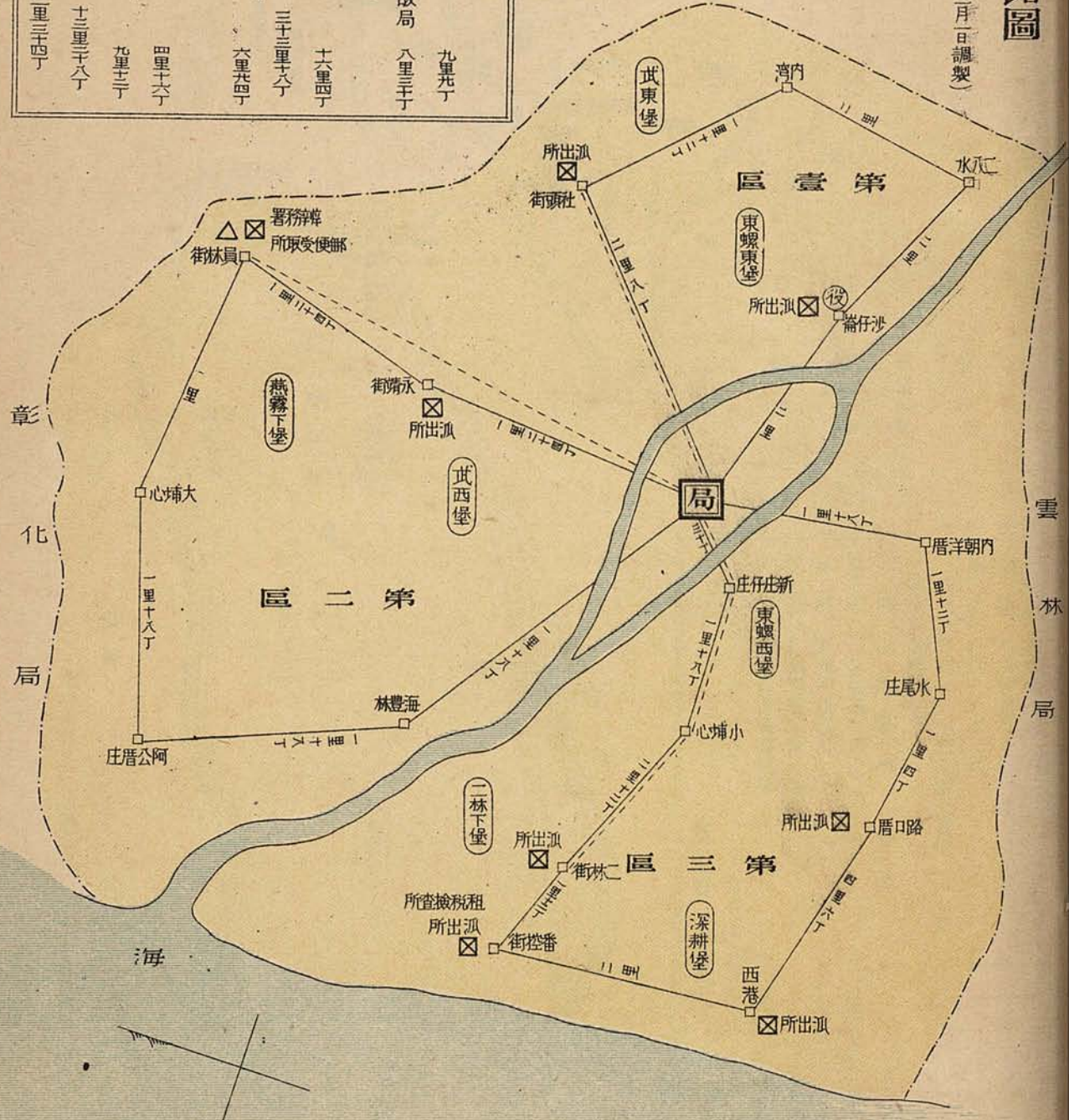


# 北斗郵便電信局市外集配線路圖

符號 (明治三十二年二月一日調製)

- 堡名
- 街庄名
- ⊗ 役場
- ⊠ 官衙公署
- ⊞ 集配線
- ⊡ 郵便區界
- ⊢ 河川
- △ 郵便受取所
- ⊣ 特別集配往復線

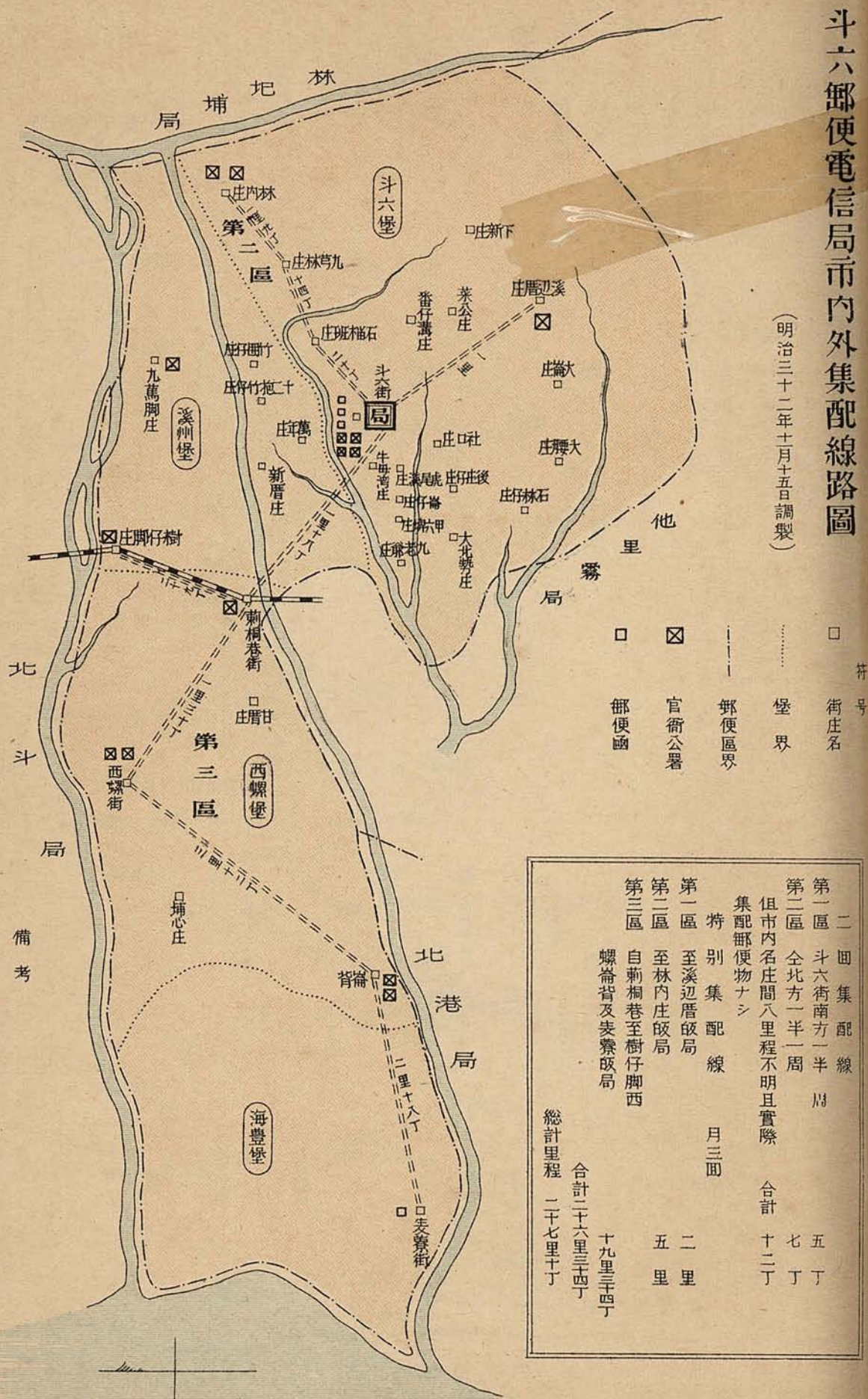
一月一回集配線	
第一區自沙仔崙至二水內灣社頭街啟局	九里九丁
第二區自永靖街至員林街大埔心阿公厝庄海豐崙啟局	八里三十丁
第三區自內湖洋厝庄至水尾庄路口厝西港番控街	十六里四丁
二林街小埔心新庄仔庄啟局	十六里四丁
第一區至員林街啟局	合計 三十三里七丁
一月五回集配線	六里六四丁
第一區至社頭街啟局	四里十六丁
第二區自新庄仔庄至小埔心二林街啟局	九里七丁
合計	十三里二十八丁
總計	五十二里三四丁





# 斗六郵便電信局市内外集配線路圖

(明治三十二年十月十五日調製)



符号

- 街庄名
- 堡界
- 郵便區界
- 官衙公署
- 郵便函

第一區	斗六街南方一半	周	五丁
第二區	全北方一半一周	周	七丁
第三區	自前桐巷至樹仔脚西	周	十二丁
特別集配線	至溪邊厝局	月三回	二里
特別集配線	至林內庄飯局	月三回	五里
特別集配線	螺崙背及麥寮飯局	月三回	十九里半四丁
合計	斗六街南方一半	周	五丁
合計	全北方一半一周	周	七丁
合計	自前桐巷至樹仔脚西	周	十二丁
合計	至溪邊厝局	月三回	二里
合計	至林內庄飯局	月三回	五里
合計	螺崙背及麥寮飯局	月三回	十九里半四丁
總計里程	斗六街南方一半	周	五里
總計里程	全北方一半一周	周	七里
總計里程	自前桐巷至樹仔脚西	周	十二里
總計里程	至溪邊厝局	月三回	二里
總計里程	至林內庄飯局	月三回	五里
總計里程	螺崙背及麥寮飯局	月三回	十九里半四丁
總計里程	斗六街南方一半	周	五里
總計里程	全北方一半一周	周	七里
總計里程	自前桐巷至樹仔脚西	周	十二里
總計里程	至溪邊厝局	月三回	二里
總計里程	至林內庄飯局	月三回	五里
總計里程	螺崙背及麥寮飯局	月三回	十九里半四丁
總計里程	斗六街南方一半	周	五里
總計里程	全北方一半一周	周	七里
總計里程	自前桐巷至樹仔脚西	周	十二里
總計里程	至溪邊厝局	月三回	二里
總計里程	至林內庄飯局	月三回	五里
總計里程	螺崙背及麥寮飯局	月三回	十九里半四丁

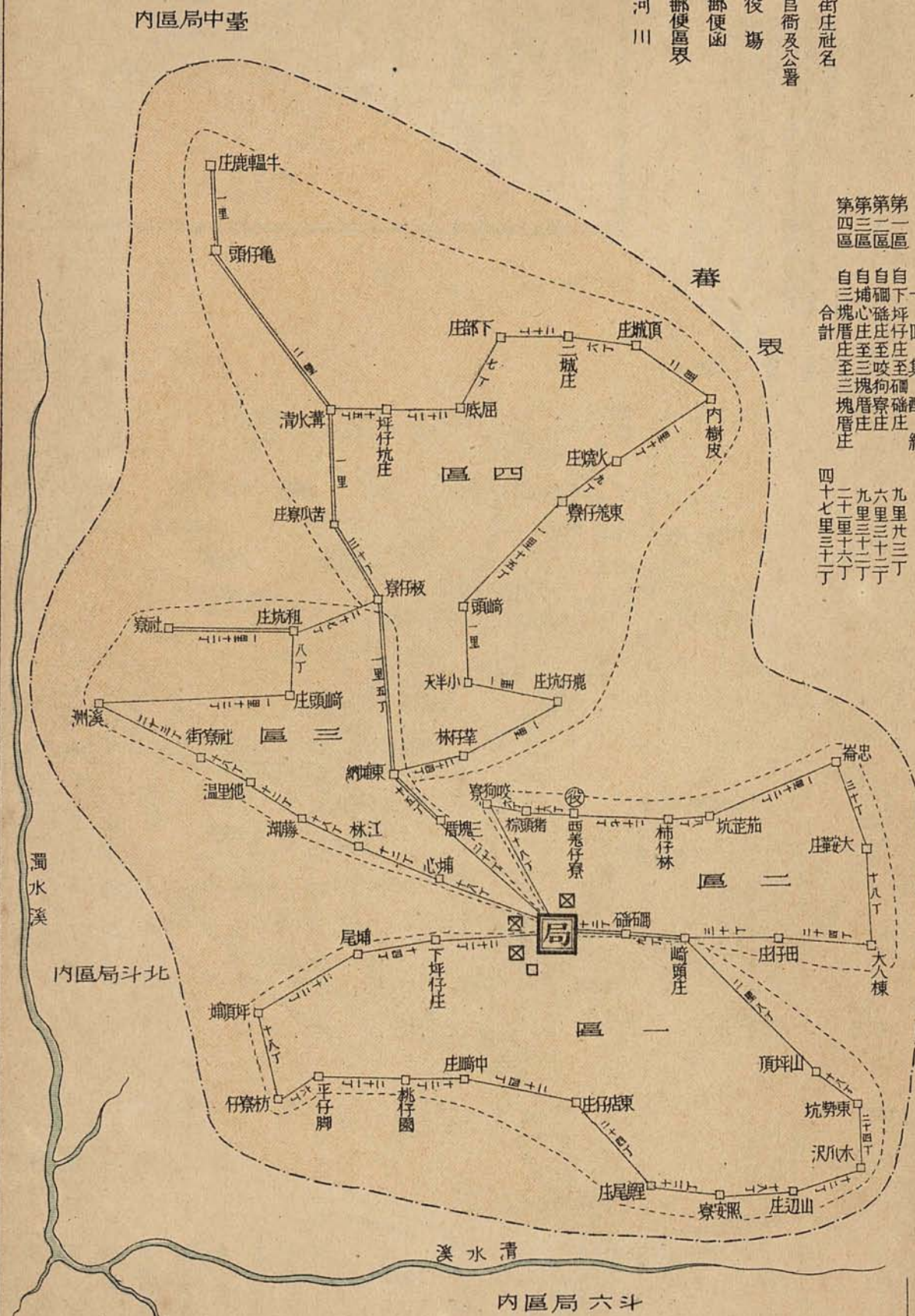
備考  
圖中街庄名ハ户数百戸以上ノモノヲ掲ク



林圯埔郵便電信局市內外集配線路圖

符号  
 □ 街庄社名  
 ⊗ 官衙及公署  
 ⊠ 後場  
 ○ 郵便函  
 ○ 郵便區界  
 〰 河川

第一區 自下坪仔庄至碇礮庄 九里共三丁  
 第二區 自碇礮庄至咬狗寮庄 六里三十二丁  
 第三區 自埔心庄至三塊厝庄 九里三十二丁  
 第四區 自三塊厝庄至三塊厝庄 二十里十六丁  
 合計 四十七里三十三丁



內區局中臺

內區局斗北

內區局六斗

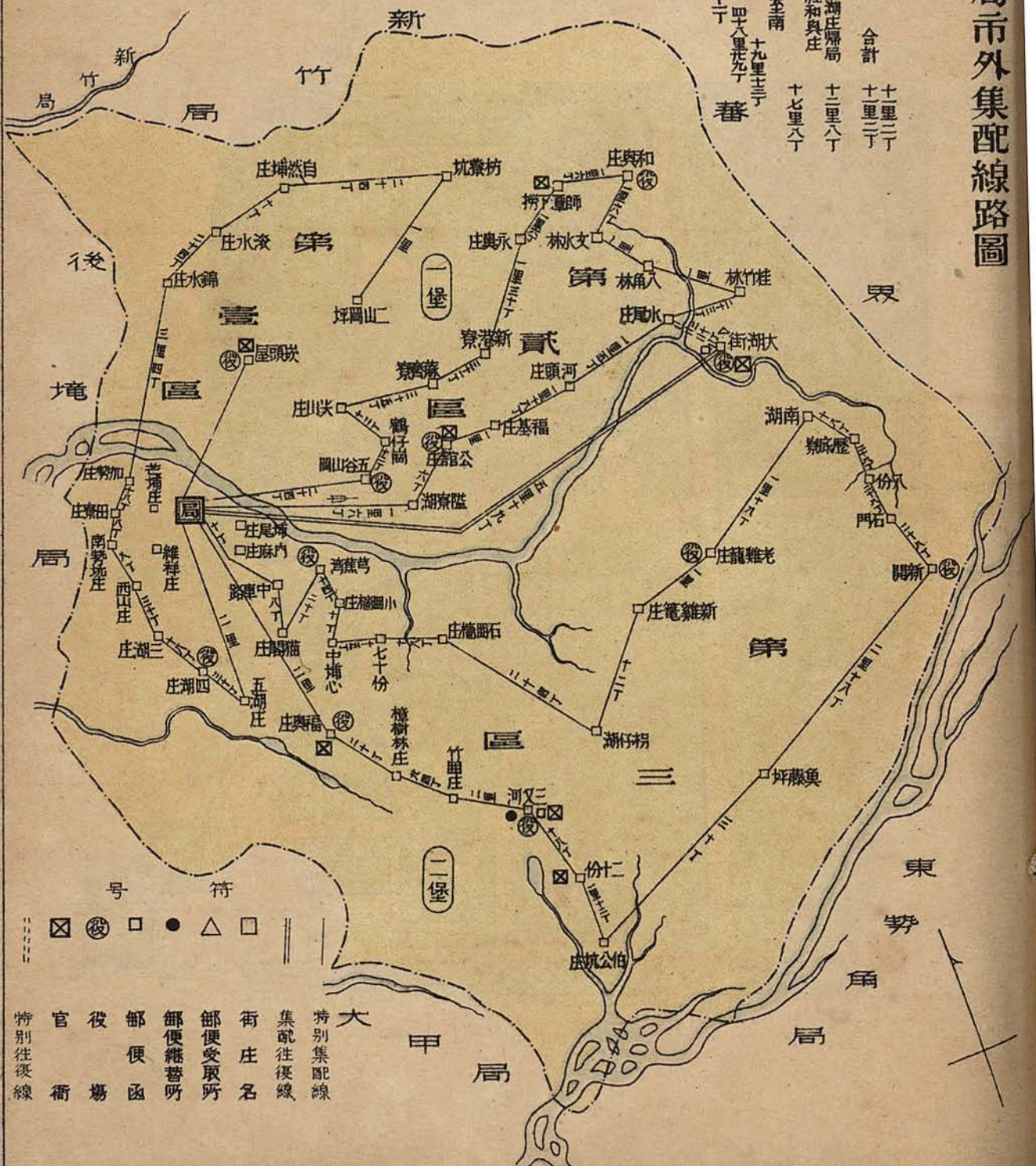
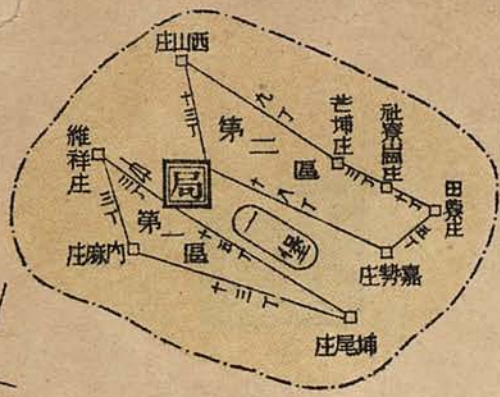


# 臺中縣苗栗郵便電信局市外集配線路圖

一 回集配往復線  
 區外 自苗栗街至太湖街局  
 每月一回特別集配線  
 第一區 自苗栗街經枋寮坑錦水庄至五湖庄局  
 第二區 自苗栗街經公館庄水尾庄至太湖街經和興庄  
 第三區 自苗栗街經三叉河庄伯公坑庄新開庄至南  
 湖經枋仔湖尚舊灣湖關庄局  
 合計 十里二丁  
 十里二丁  
 十七里八丁  
 十九里七丁  
 合計 四十八里九丁  
 合計里程 五十九里三丁

## 全市內圖

第二區 自本局經內麻庄至埔尾庄局 三十四丁  
 第三區 自本局經里寮庄至西庄局 一里六丁  
 合計 二里六丁  
 合計里程 二里三丁



符號  
 □ 特別集配線  
 ● 集配往復線  
 ○ 街庄名  
 △ 郵便交取所  
 ○ 郵便總替呀  
 ○ 郵便函  
 ○ 役場  
 ○ 官衙  
 ○ 特別往復線



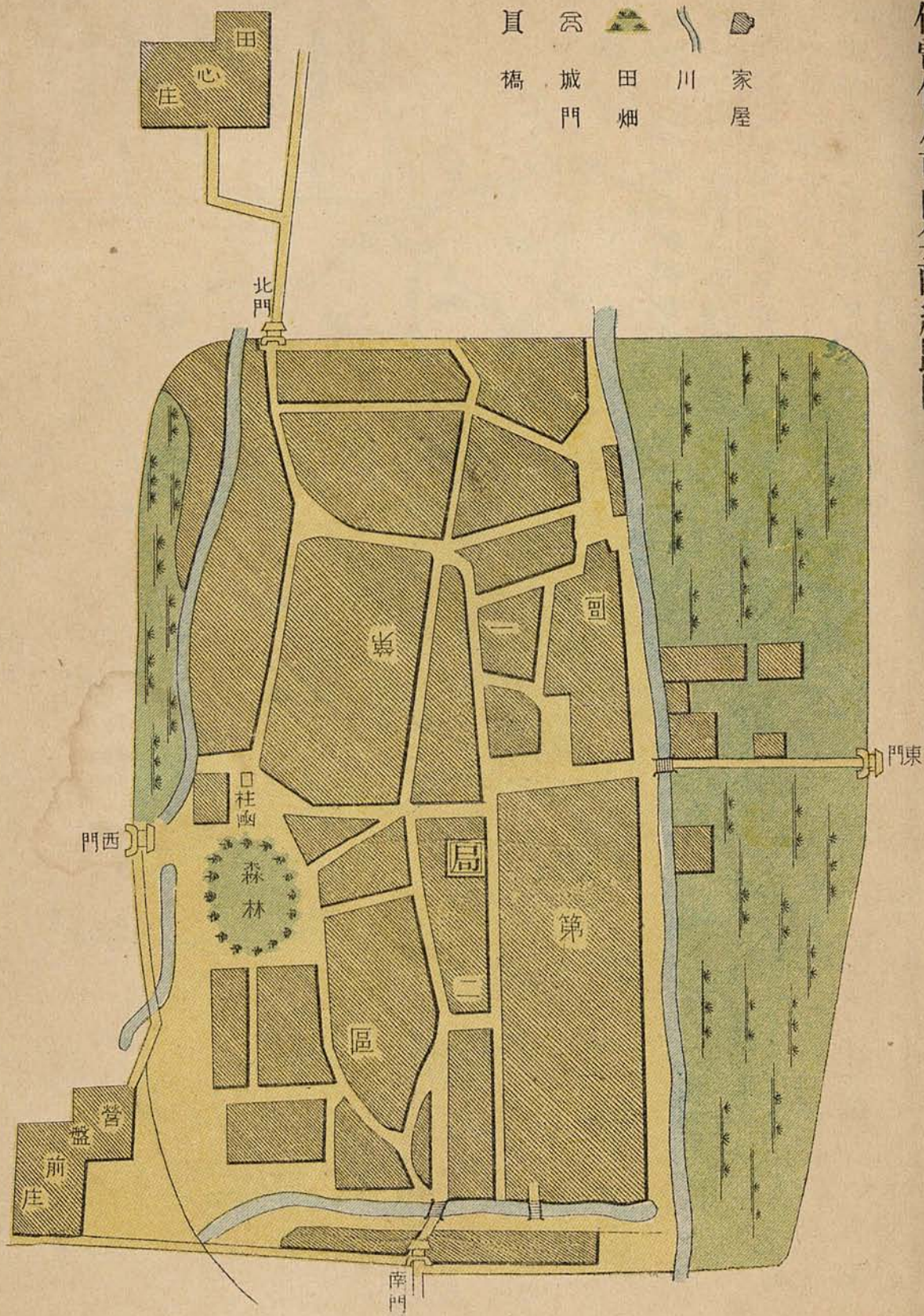
後境郵便電信局市内集配線路圖

(明治三十三年

月

日製圖)

頁	号	符		
橋	爲			
	城	田	川	家
	門	畑		屋





# 後埭郵便電信局市外集配線路圖

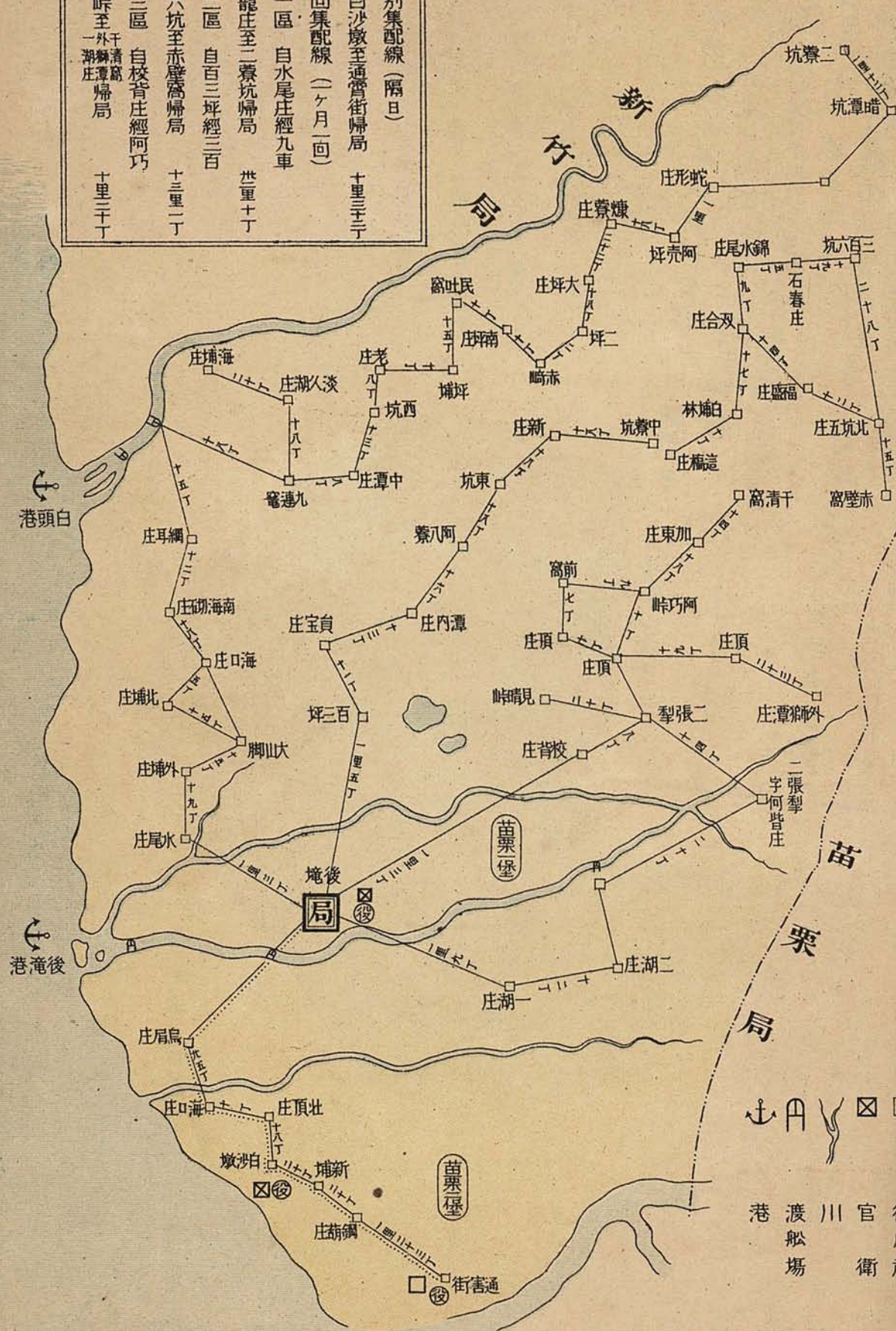
(明治三十二年 月 日 調製)

**特別集配線 (隔日)**  
 經白沙墩至通衢街歸局 十里三三丁  
 一回集配線 (二ヶ月一回)

**第一區 自水尾庄經九車**  
 籠庄至二寮坑歸局 廿里十丁

**第二區 自百三坪經三百**  
 六坑至赤壁窩歸局 十三里二丁

**第三區 自校背庄經阿巧**  
 味至外湖庄歸局 十里三三丁



符号  
 堡名  
 街庄社  
 官衛  
 川  
 渡船場  
 港

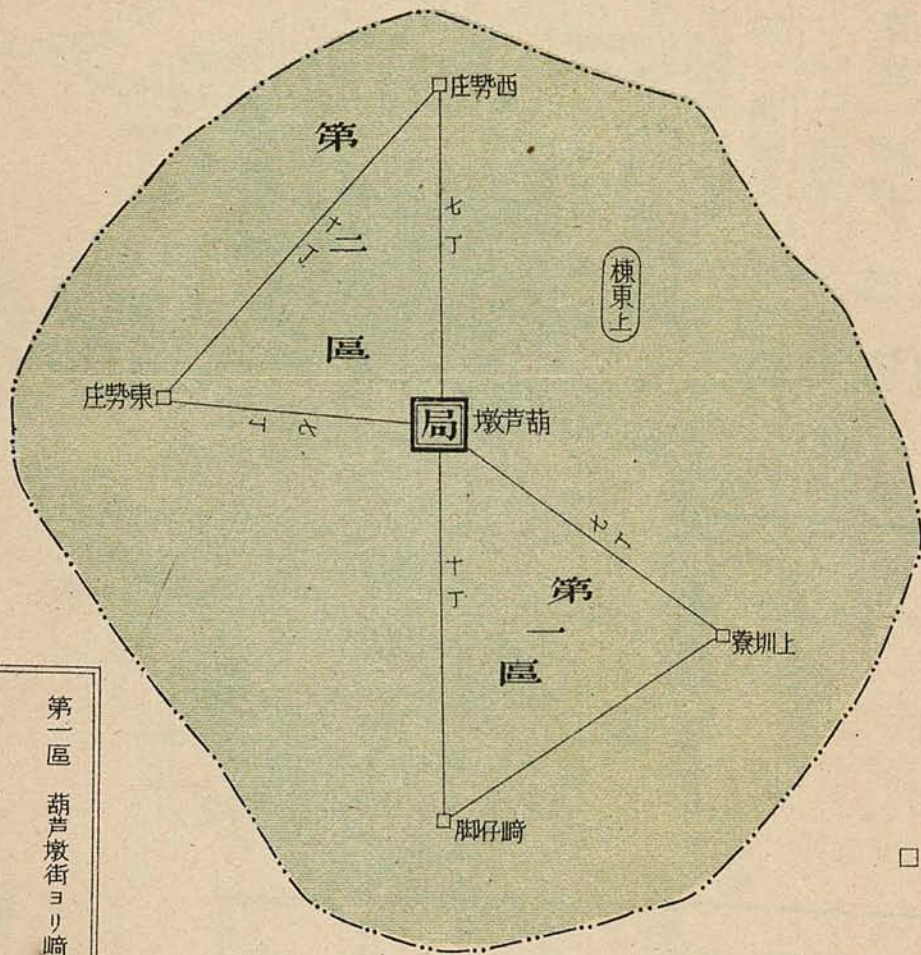


# 葫芦墩郵便電信局市内集配線路圖

(明治三十二年 月 日調製)

街庄社調ニ依レハ尚左記ノ庄名アリ

中宮庄、三角仔庄、潭仔墩庄、思庄、烏牛欄庄、  
 半路店庄、溝仔墩庄、社皮庄、望寮庄、北庄社口庄、  
 下圳寮庄、岸裡大社、西勢尾庄、溪州大埔庄



符 号



堡 名



街 庄 社

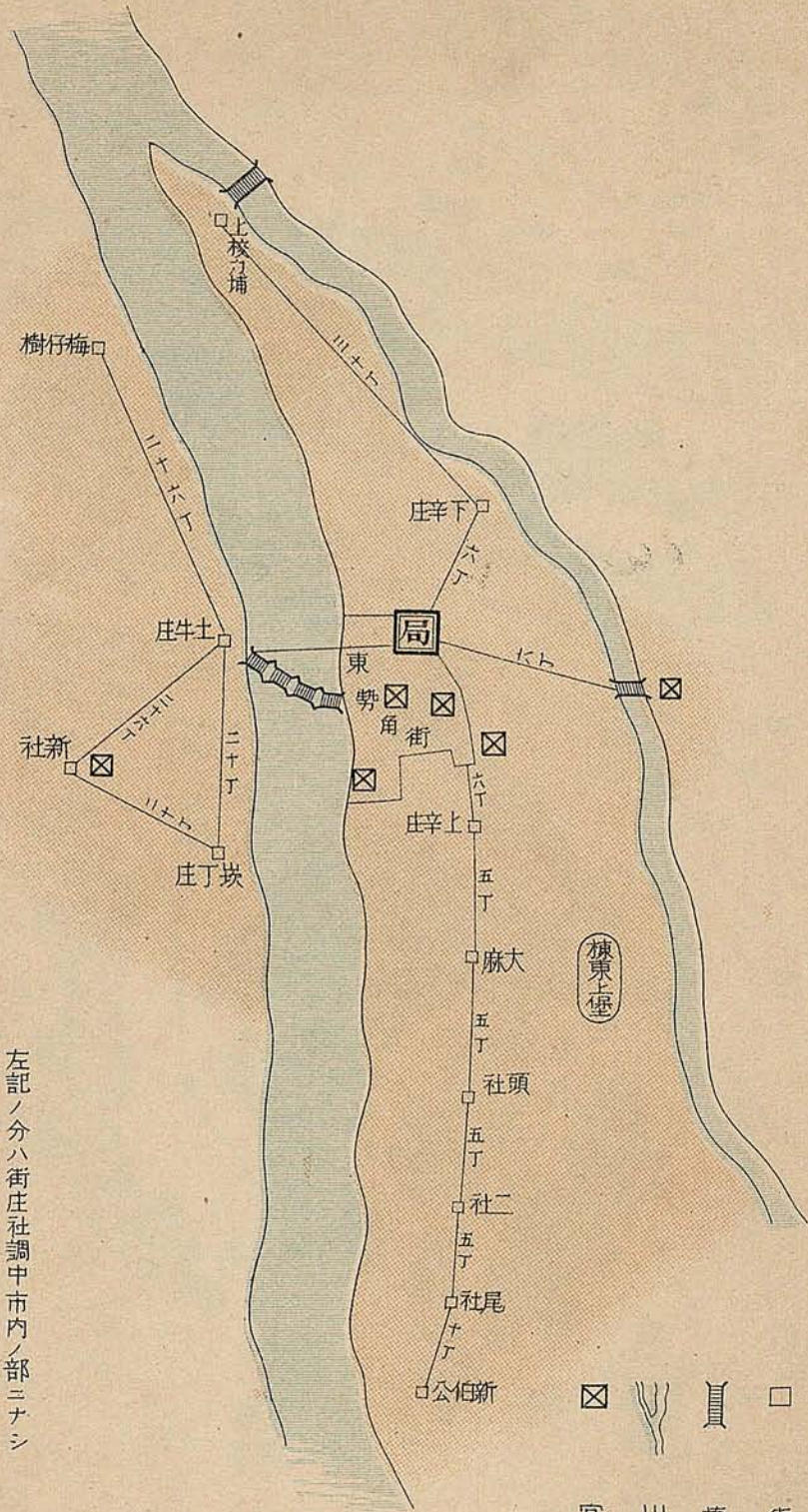
第一區	葫芦墩街ヨリ崎仔脚上圳寮ヲ經テ版局	二十五丁
第二區	西勢庄ヨリ東勢庄ヲ經テ版局	二十四丁
計		一里十三丁







# 東勢角郵便電信局市内集配線路圖



符号

- ☒ 官衙
- 川 川河
- 橋 橋梁
- 街庄社
- 堡名

街庄社調ニ依レハ尚左記ノ庄名アリ

南片庄、北片庄、牛市坪、三條港

左記ノ分ハ街庄社調中市内ノ部ニナシ

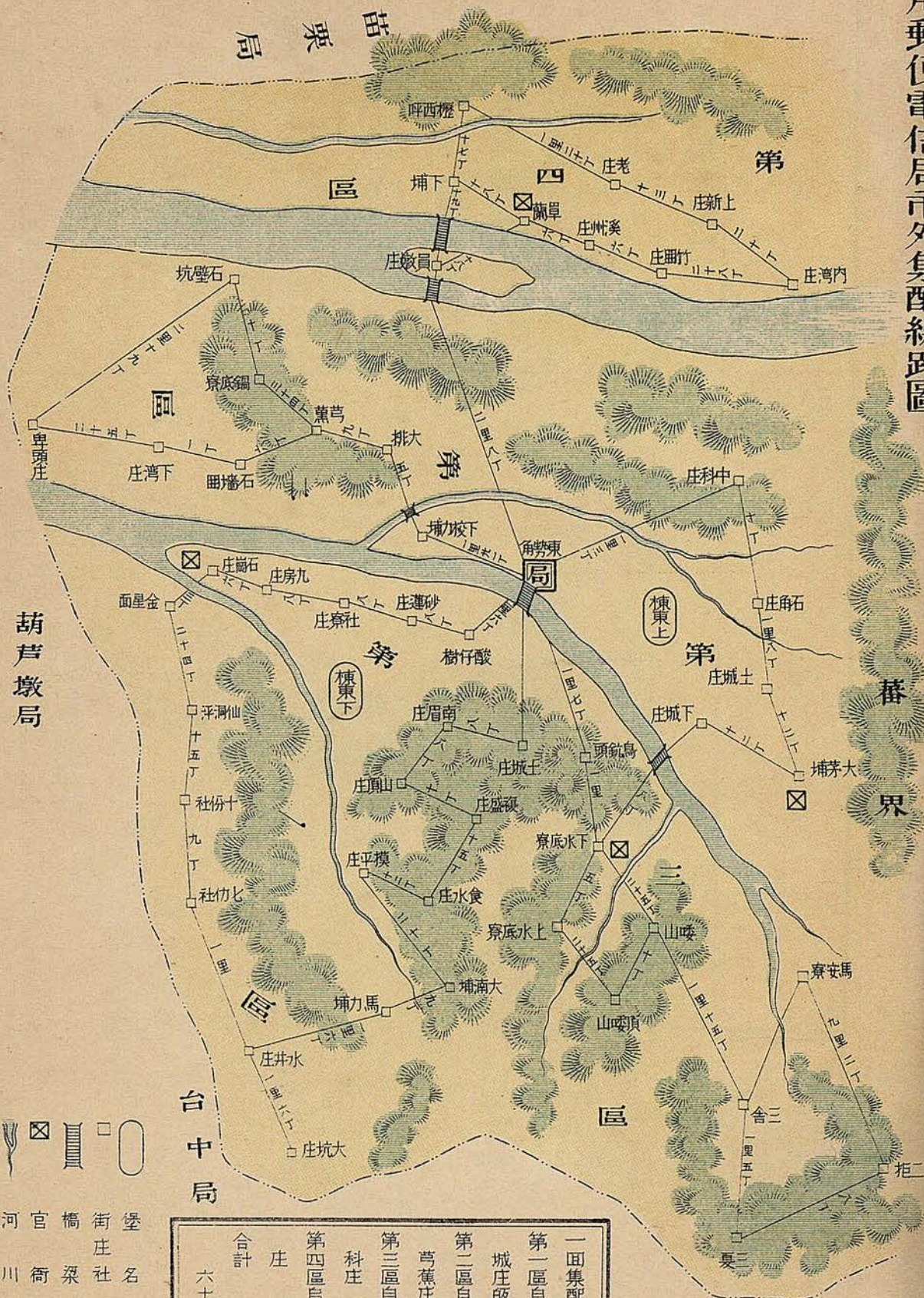
新伯公、尾庄、二社、頭社、大麻、坎下庄、

新社、土牛庄、梅仔樹、上校方埔



# 東勢角郵便電信局市外集配線路圖

(明治三十二年 月 日 調製)



葫蘆墩局

台中局

- 山 河 官 橋 街 堡
- 川 衙 梁 庄 社 名

第一區自酸仔樹至土城庄啟局	十一里
第二區自下技力埔至芎蕉庄	九里一丁
第三區自鳥銃頭至中科庄	三十里九丁
第四區自員墩至下埔庄	九里一丁
合計	六十一里十九丁

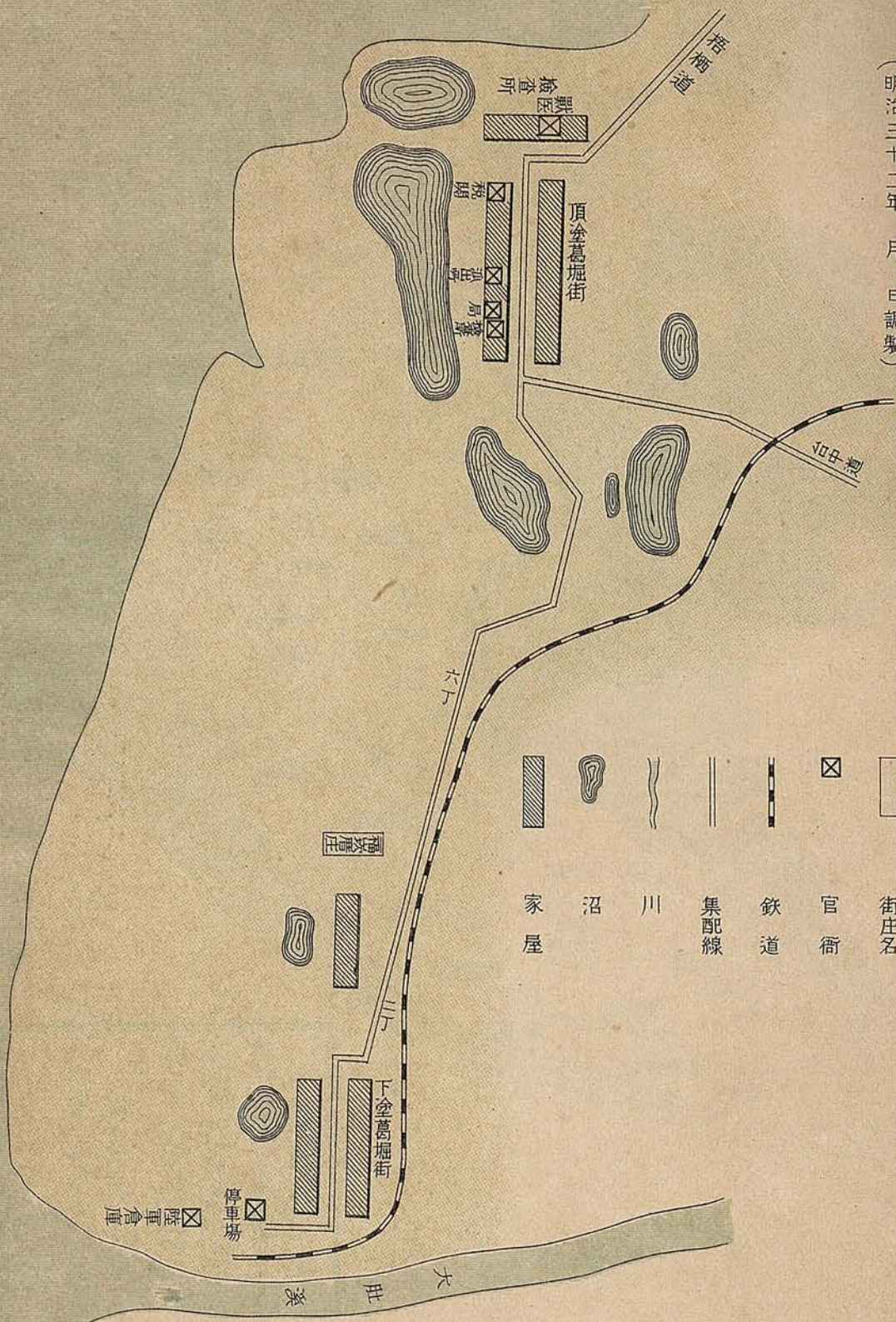






塗葛堀郵便電信局市内集配線路圖

(明治三十二年 月 日調製)



符号

- |   |   |   |   |   |   |   |
|---|---|---|---|---|---|---|
|  |  |  |  |  |  |  |
| 街庄名   | 官衙  | 鉄道  | 集配線   | 川   | 沼   | 家屋  |

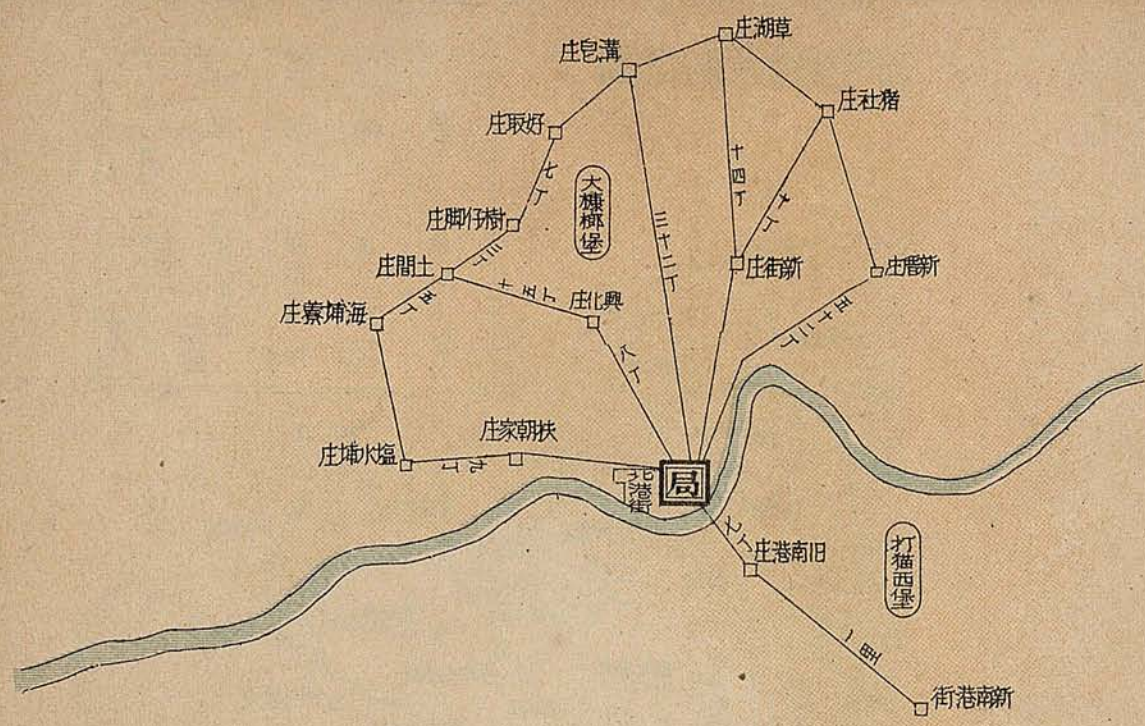






北港郵便電信局市内集配線路圖

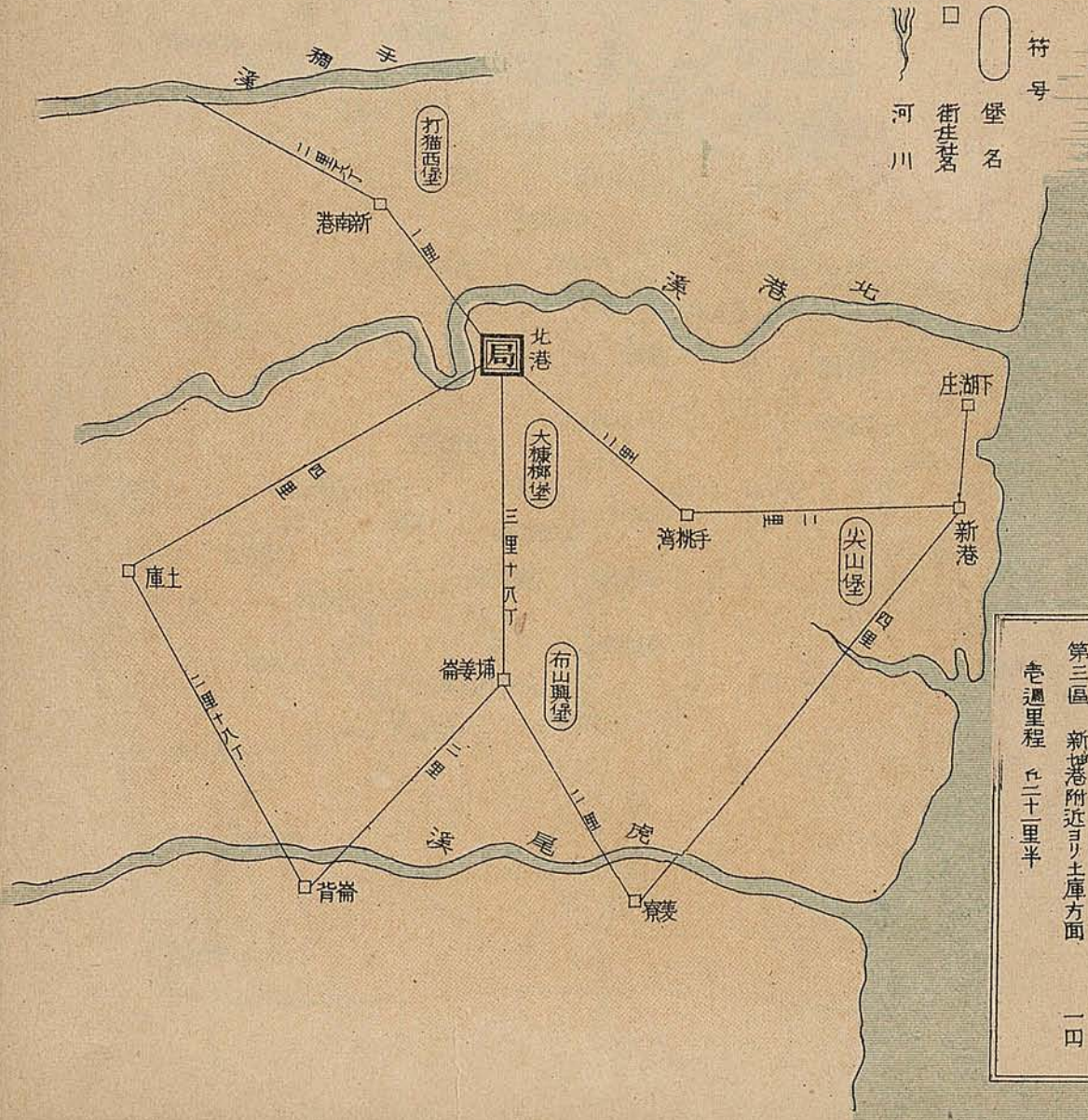
明治三十二年 月 日調製



全市外集配線路圖

明治三十二年 月 日調製

符号  
 □ 堡名  
 ○ 街庄名  
 〰 河川



- 第一區 北港ヨリ手挑灣ヲ經テ新港ニ至ル
  - 第二區 埔姜脚ヲ經テ虎尾溪ニ至ル
  - 第三區 新港附近ヨリ土庫方面
- 走過里程 廿十里半



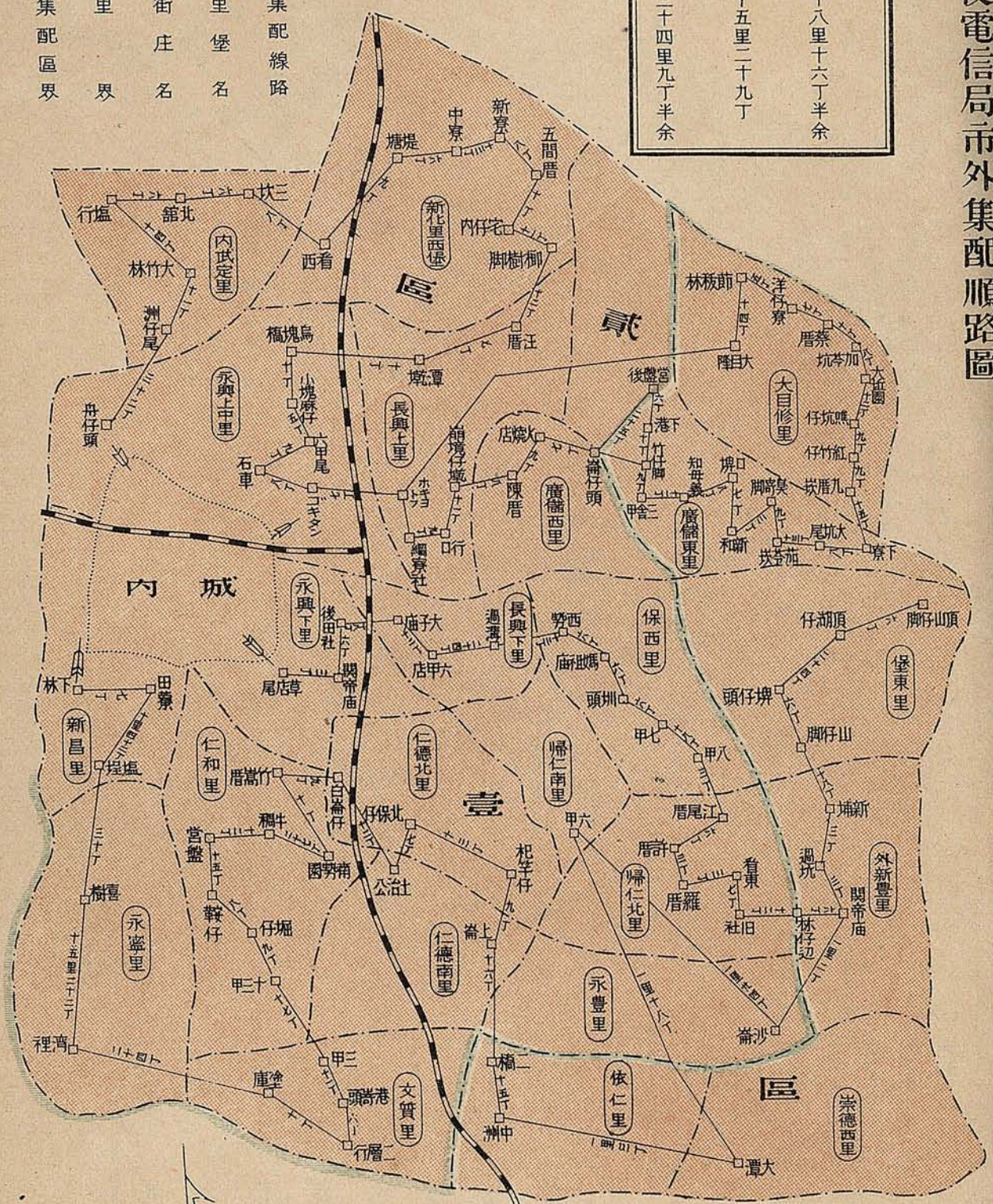




# 台南郵便電信局市外集配順路圖

一區	十八里十六丁半余
二區	十五里二十九丁
合里程	三十四里九丁半余

集配線路  
 里堡名  
 街庄名  
 里界  
 集配區界



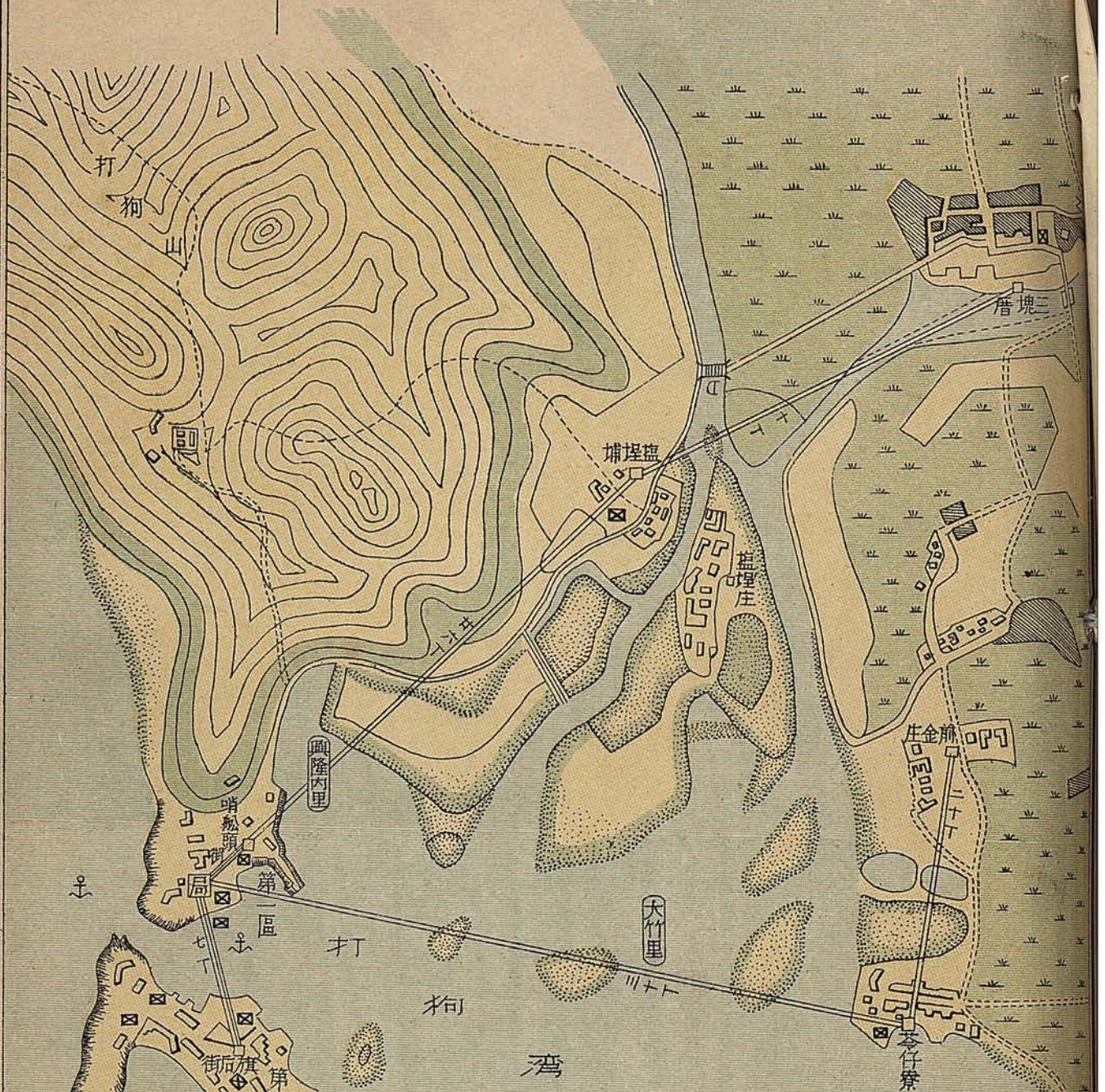






# 打狗局內集配路線圖

(明治卅二年二月八日調製)



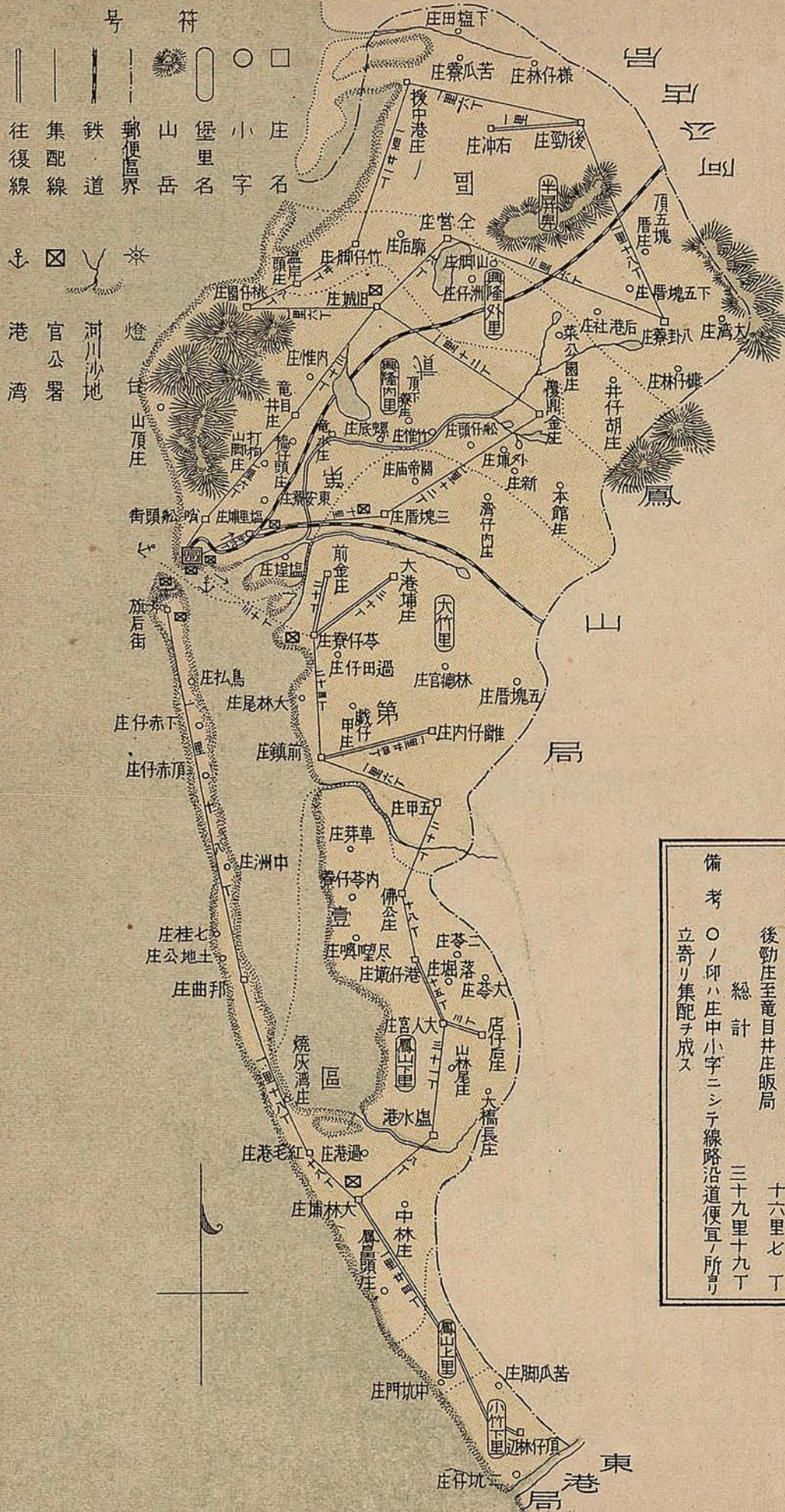
- |   |   |   |   |   |   |   |
|---|---|---|---|---|---|---|
| ○ | ▭ | ☐ | ☐ | ☐ | ☐ | 符 |
| 堡 | 集 | 官 | 渡 | 田 | 街 | 號 |
| 里 | 配 | 公 | 船 | 畑 | 庄 |   |
| 名 | 線 | 署 | 場 |   | 名 |   |

第一區 自哨船頭街 版局 一里  
 第二區 至旗後街  
 第一區集配線  
 一百一十面集配線  
 從苓仔寮前金庄至リ版局ノ上  
 更ニ塩埕埔店リ三塊厝至リ版局  
 四里其ノ



# 打狗郵便電信局市外集配線路圖

(明治三十一年十二月一日調製)

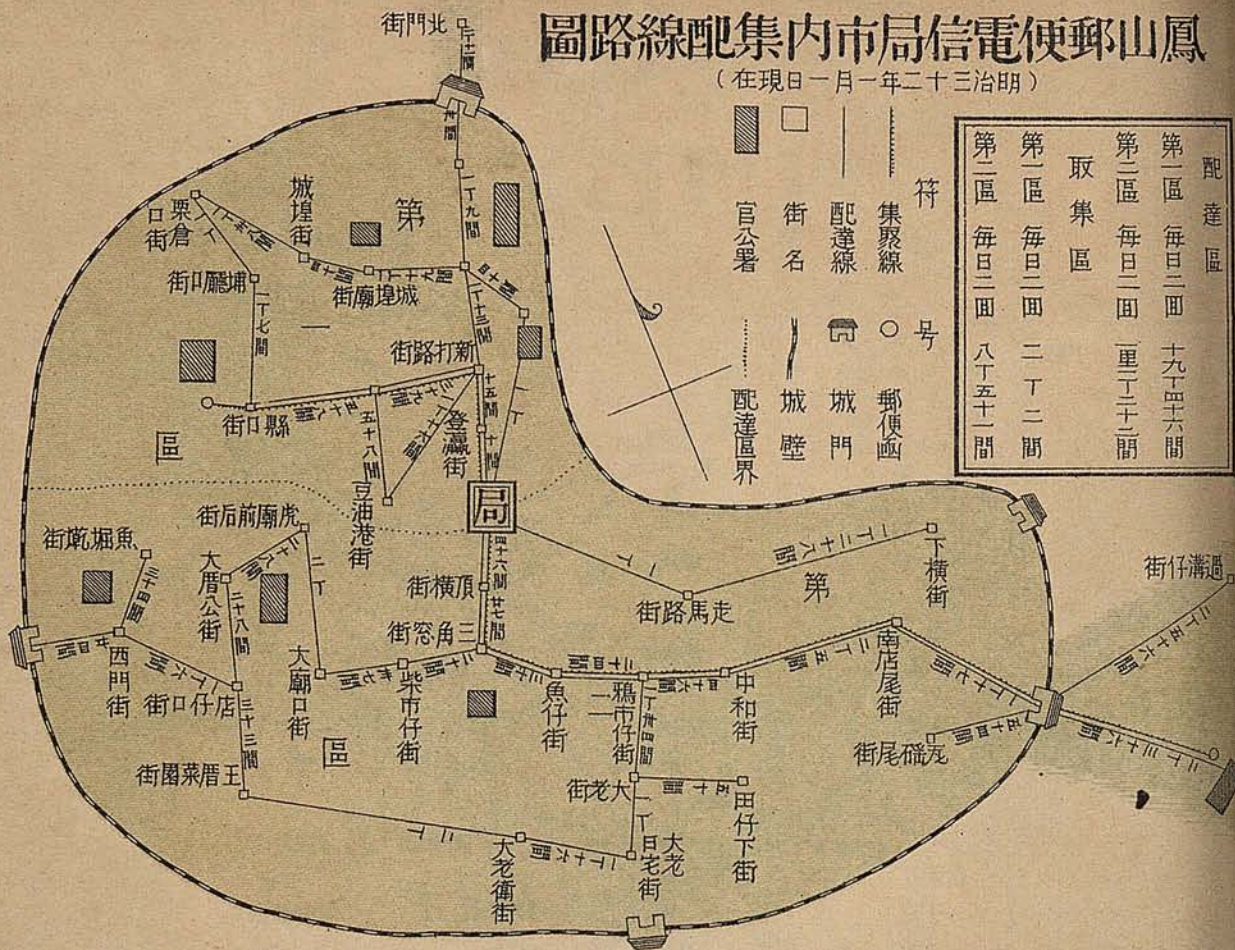


每日一回集配線	自苓仔寮前金庄三至り飯局ノ上更ニ	五里二十八丁
一ヶ月二回集配線	塹埕埔庄ヨリ三塊厝庄至り飯局	
第一區	自苓仔寮經頂仔林辺街至捨仔街飯局	十八里十三丁
第二區	自哨松頭街經八封寮庄後勁庄至竜目井庄飯局	十六里七丁
總計		三十九里十九丁
備考	○ノ印ハ庄中小字ニシテ線路沿道便宜ノ所ヨリ立寄り集配ヲ成ス	



# 鳳山郵便電信局內集配線路圖

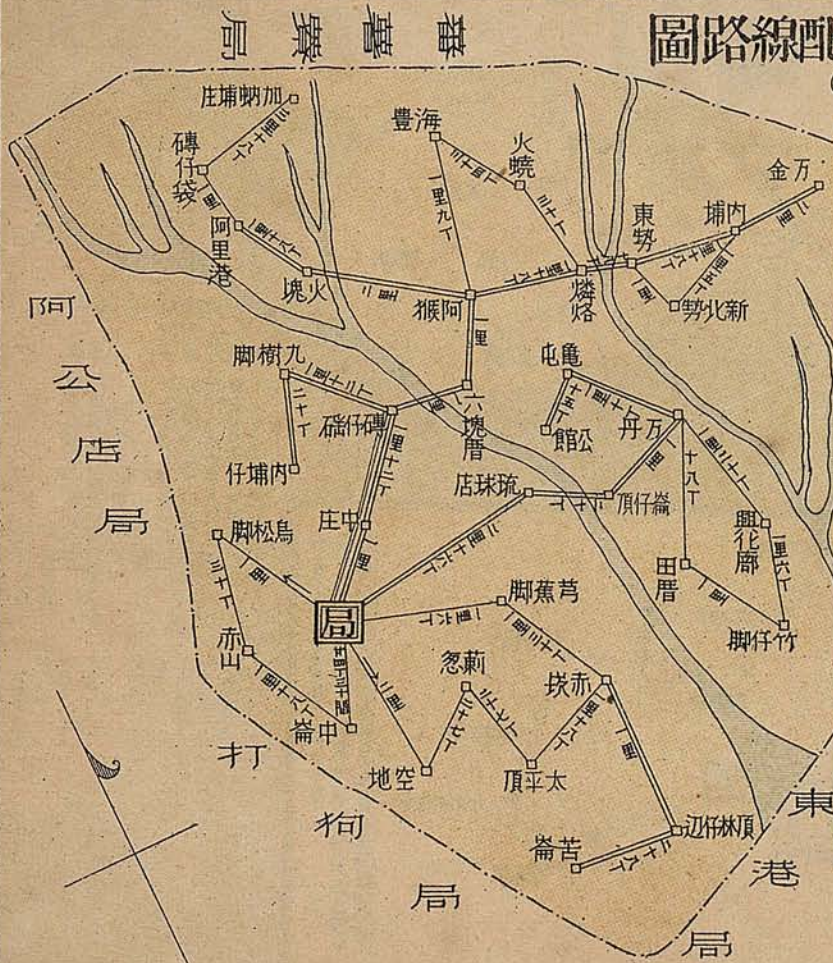
(在現日一月一年二十三治明)



配達區	第一區	第二區	第三區
每日三回	每日二回	每日二回	每日二回
十九至廿六間	一里至二十間	八十五至一〇一	

# 鳳山郵便電信局外集配線路圖

(在現日一月一年二十三治明)



本局	每日中庄磚仔厝等經淡溪至阿猴受取所大集配交換版局	五里至三十
特別集配線	一週一面線路經阿猴受取所大集配交換版局	六里
全	一週一面馬松脚庄至赤山岩庄至阿猴受取所	十里至十四里
全	一週一面阿猴受取所至頂寮仔庄至阿猴受取所	四里至八里
全	一週一面中庄磚仔厝經淡溪至阿猴受取所	四里
阿猴	每早晚兩度經淡溪至阿猴受取所大集配交換版所	三
特別集配線	一週一面燒厝庄至阿猴受取所大集配交換版所	二里至四里
全	一週一面燒厝庄至阿猴受取所大集配交換版所	四里至十三里
全	一週一面燒厝庄至阿猴受取所大集配交換版所	四里至十三里
全	一週一面燒厝庄至阿猴受取所大集配交換版所	七里至十二里
全	一週一面燒厝庄至阿猴受取所大集配交換版所	四里至十三里
全	一週一面燒厝庄至阿猴受取所大集配交換版所	八里至十四里
全	一週一面燒厝庄至阿猴受取所大集配交換版所	三

符	號	公署	庄名	受取所	集配線	往復線	局界	河川
---	---	----	----	-----	-----	-----	----	----









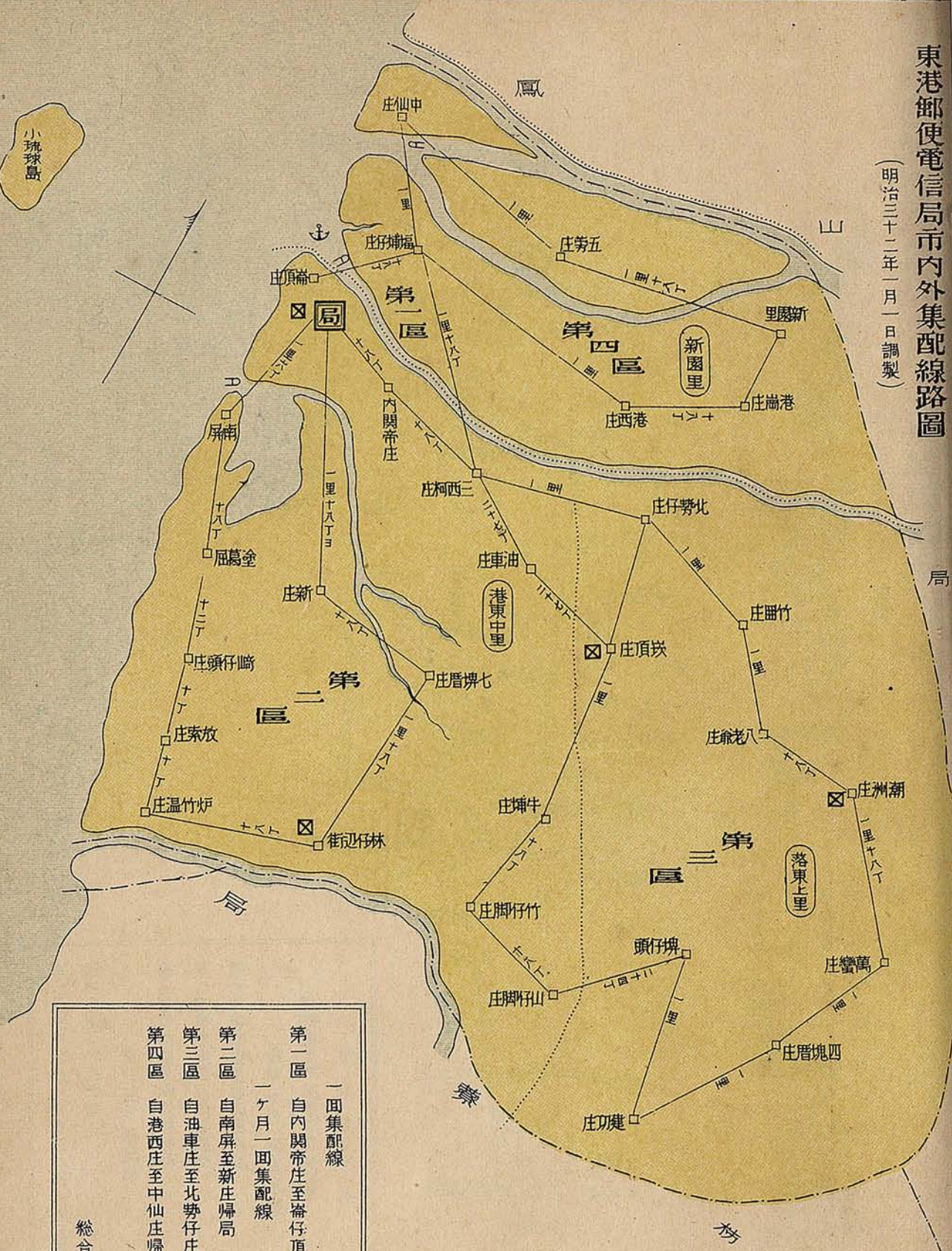






# 東港郵便電信局市内外集配線路圖

(明治三十二年一月一日調製)



第一區	自內閣帝庄至崙仔頂庄歸局	三里十丁
第二區	自南屏至新庄歸局	六里十丁
第三區	自油車庄至北勢仔庄歸局	十四里六丁
第四區	自港西庄至中仙庄歸局	六里十丁
合計		二十七里
總合計		三十里十丁

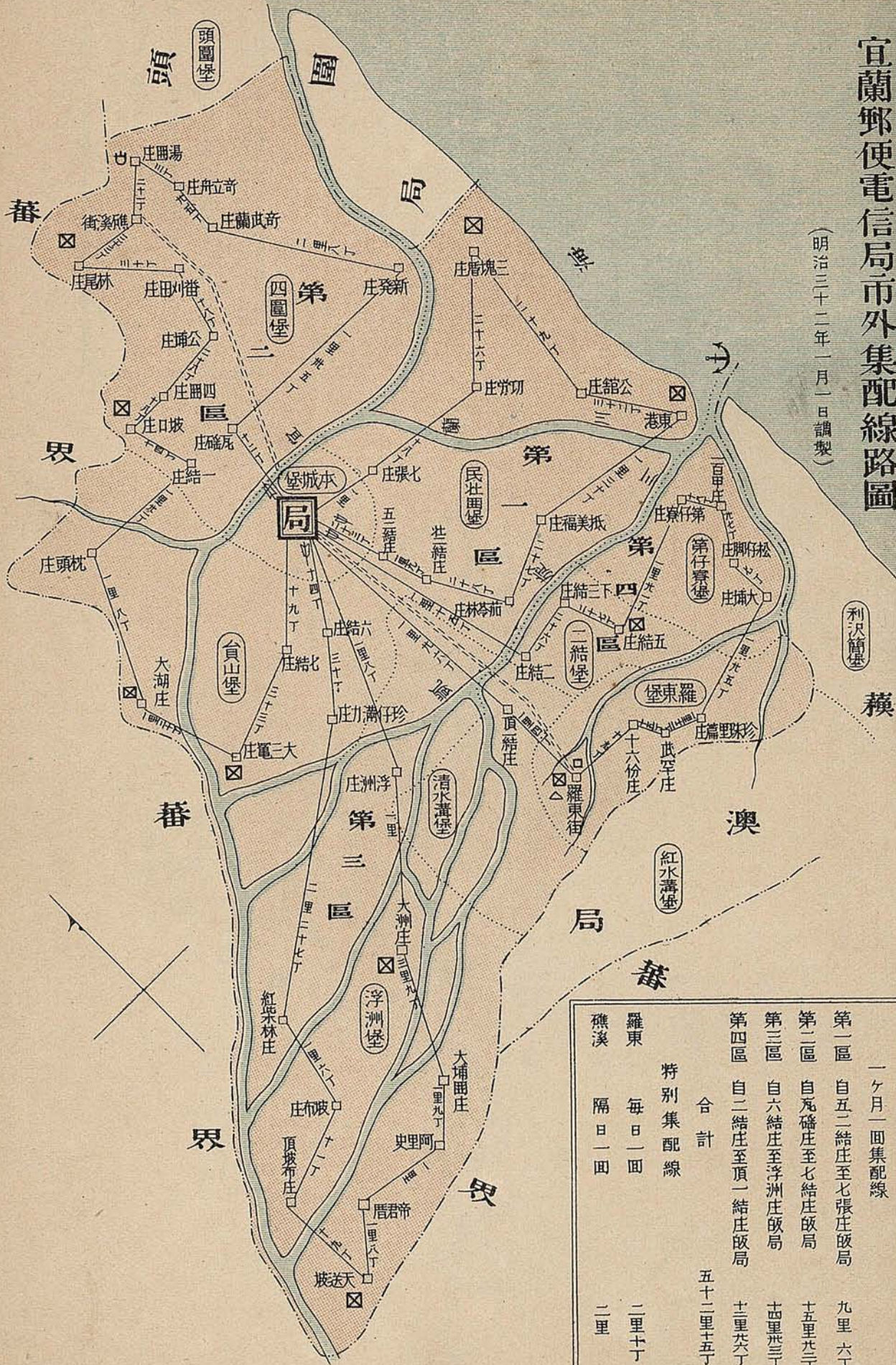






# 宜蘭郵便電信局市外集配線路圖

(明治三十二年一月一日調製)



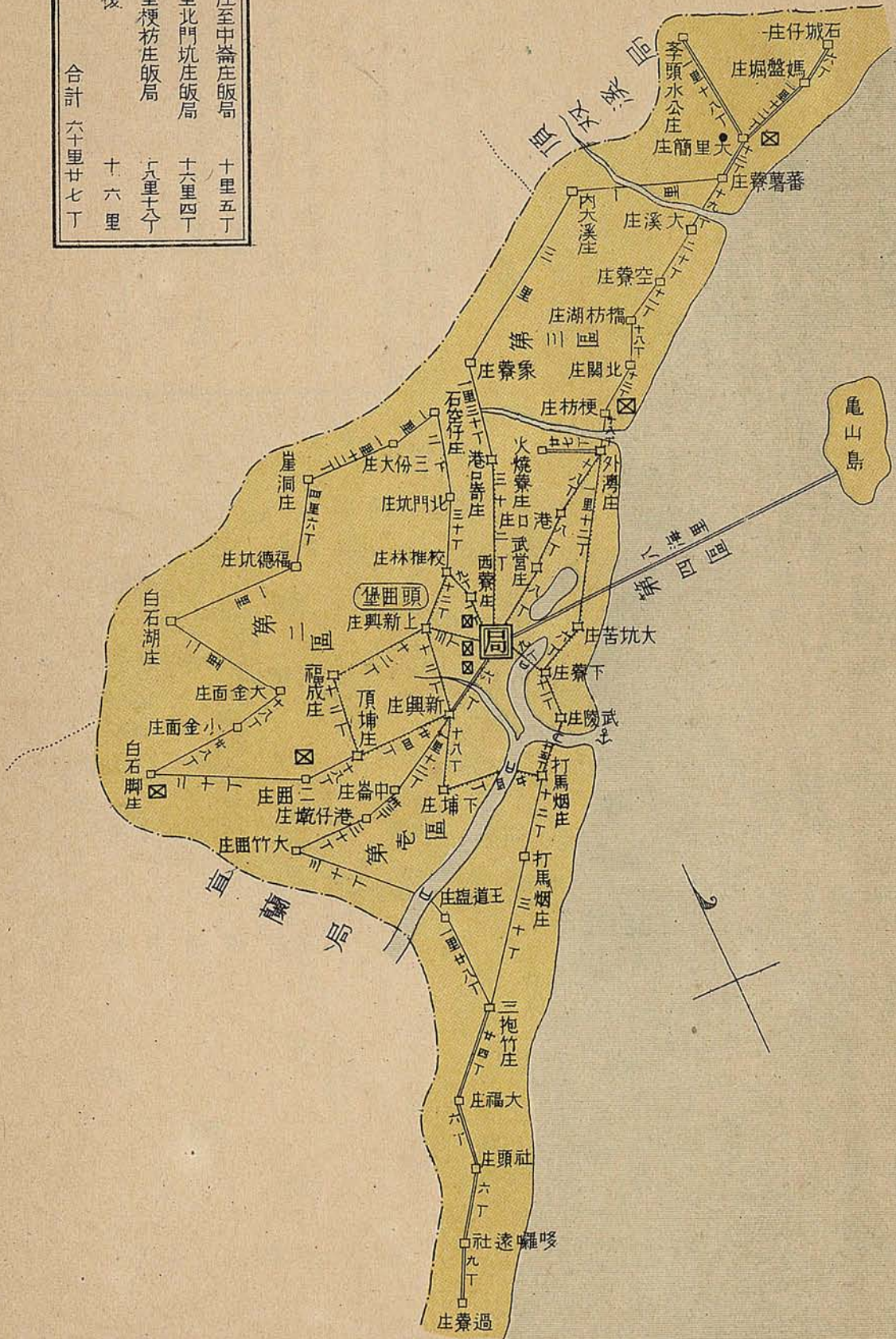
一ヶ月一回集配線	
第一區	自五二結庄至七張庄版局 九里六丁
第二區	自瓦礫庄至七結庄版局 十五里九丁
第三區	自六結庄至浮洲庄版局 十四里三丁
第四區	自二結庄至頂一結庄版局 十五里六丁
合計	五十二里十五丁
特別集配線	
羅東	每日一回 二里十丁
礁溪	隔日一回 二里



# 頭冊郵便電信局市內外集配線路圖

明治三十二年二月五日調製

第一區	自打馬煙庄至中崙庄版局	十里五丁
第二區	自二厝庄至北門坑庄版局	十六里四丁
第三區	自象寮庄至樓枋庄版局	十八里十丁
第四區	龜山島往復	十六里
合計		六十里廿七丁





# 蘇澳局集配線圖

一 回 集 配 線

第一區 北方澳ヨリ清水ニ至利沃簡三堵ヲ經テ飯局 十四里六丁

第二區 冬瓜山ヨリ零工田鹿埔ヲ經大坡ニ至リ大坡ヨリ松樹門鹿埔ヲ經紅水溝ニ至全全ヨリ鹿埔打那美ヲ經冬瓜山ニ至更ニ全全ヨリ新田ニ至飯局 十五里九丁

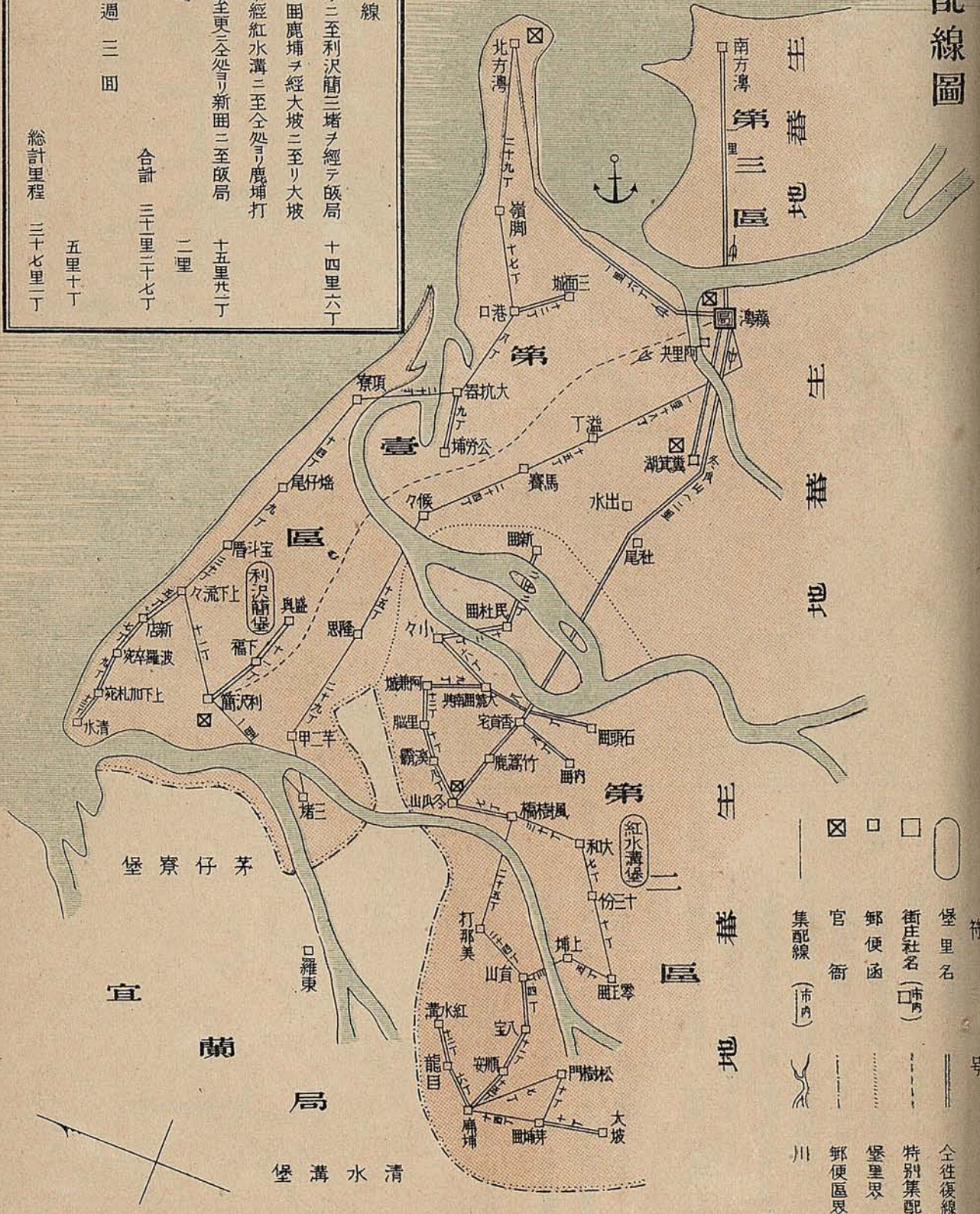
第三區 南北澳ニ至飯局 二里

特別線 每週三回

利沃簡へ彼往復 五里十丁

合計 三十三里二十七丁

總計里程 三十七里二丁



符 号

堡里名 (□)

街庄社名 (□)

郵便函 (□)

官 衙 (□)

集配線 (—)

全往復線 (—)

特別集配往復線 (---)

堡里界 (—)

郵便區界 (---)

川 (—)

宜 蘭 局

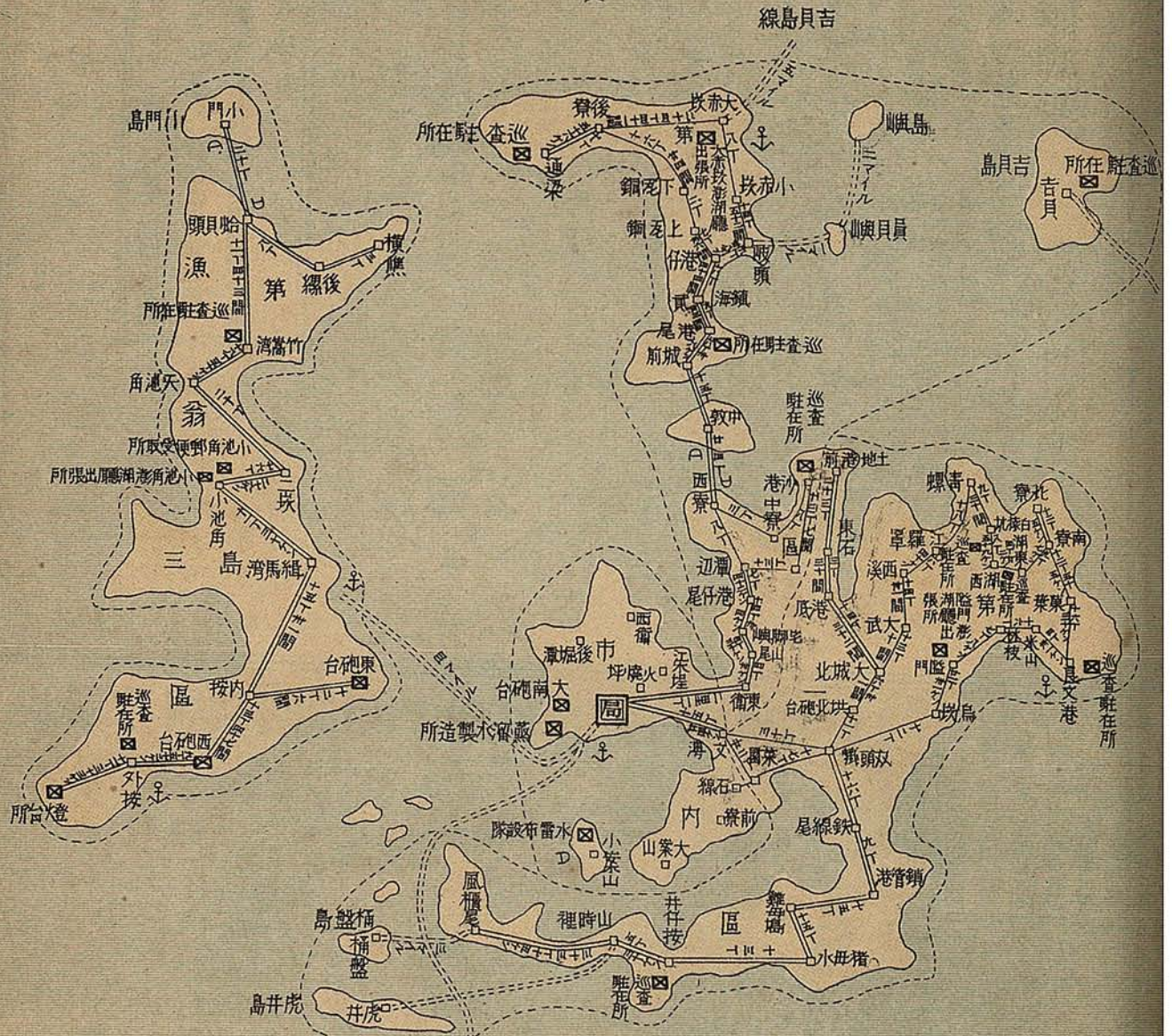
堡 溝 水 清



# 澎湖島郵便電信局外集配線圖

(明治卅二年一月廿七日)

調製



第一區 局發菜園風櫃尾良文港青螺土地港前雙頭巷經版局  
一週里程拾六里至前至七間海里廿二マイル

第二區 局發開港西寮岐頭大赤坎通梁港仔子經版局  
一週里程拾壹里十四町三二間海里十六マイル

第三區 局發緝馬灣子經小池角間大集配線トス  
小池角郵便受取所發東砲台燈台所橫熊小門子經版  
受取所一週里程九里廿町海里八マイル

第四區 局發網按水按子經網按ヨリ版局一週里程二里海里  
三拾六マイル

右合計 陸里三七里卅四町九間 海里八十二マイル

備考 一 第四區八罩島ハ本圖ヘ掲記シ島嶼ノ外列島多數アル  
ルモ精査圖ナキヨリ詳悉記入スルヲ得ス追テ調査ノ上  
記載更ニ報告ス



符号

□ 鄉名

⊠ 官衙公署

— 集配單線

— 集配複線

— 余路單線

— 余路複線

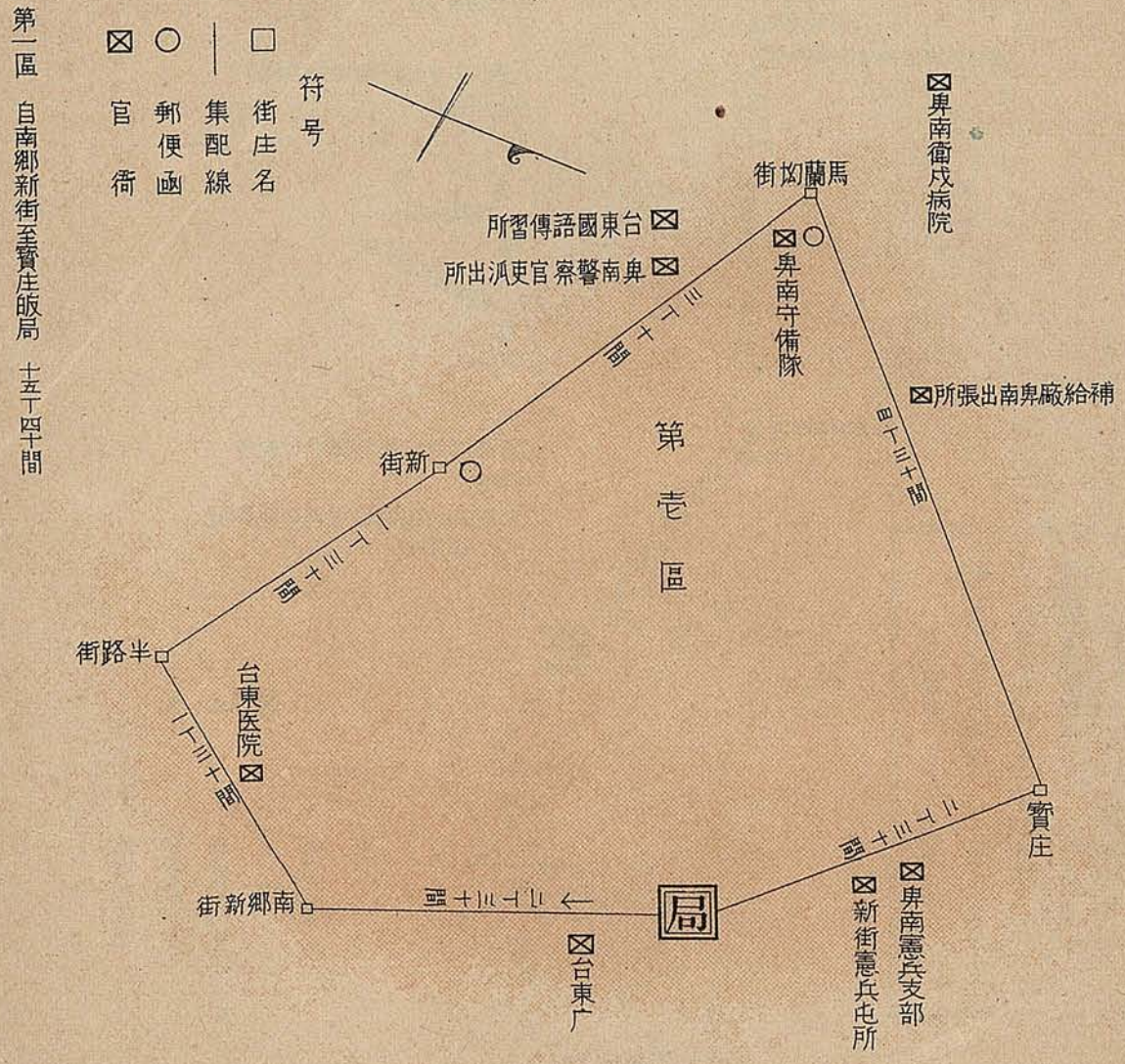
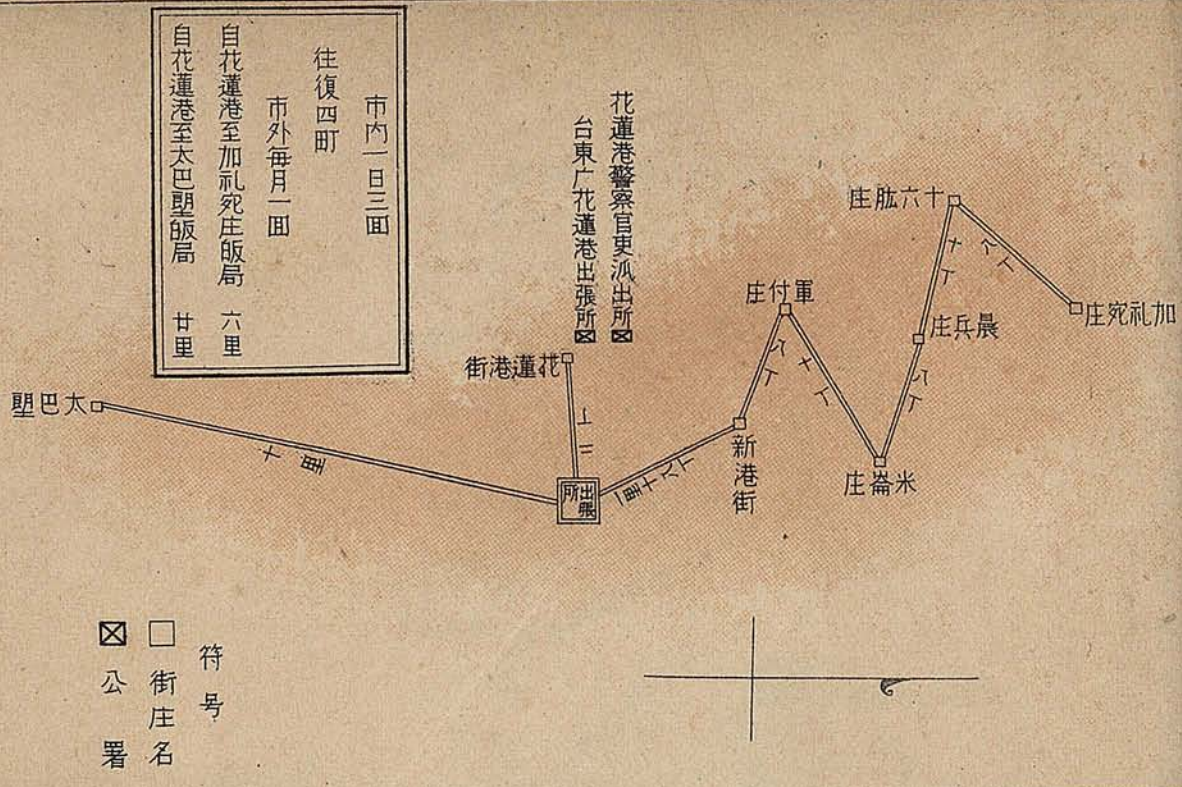
— 集配區域

— 渡船場





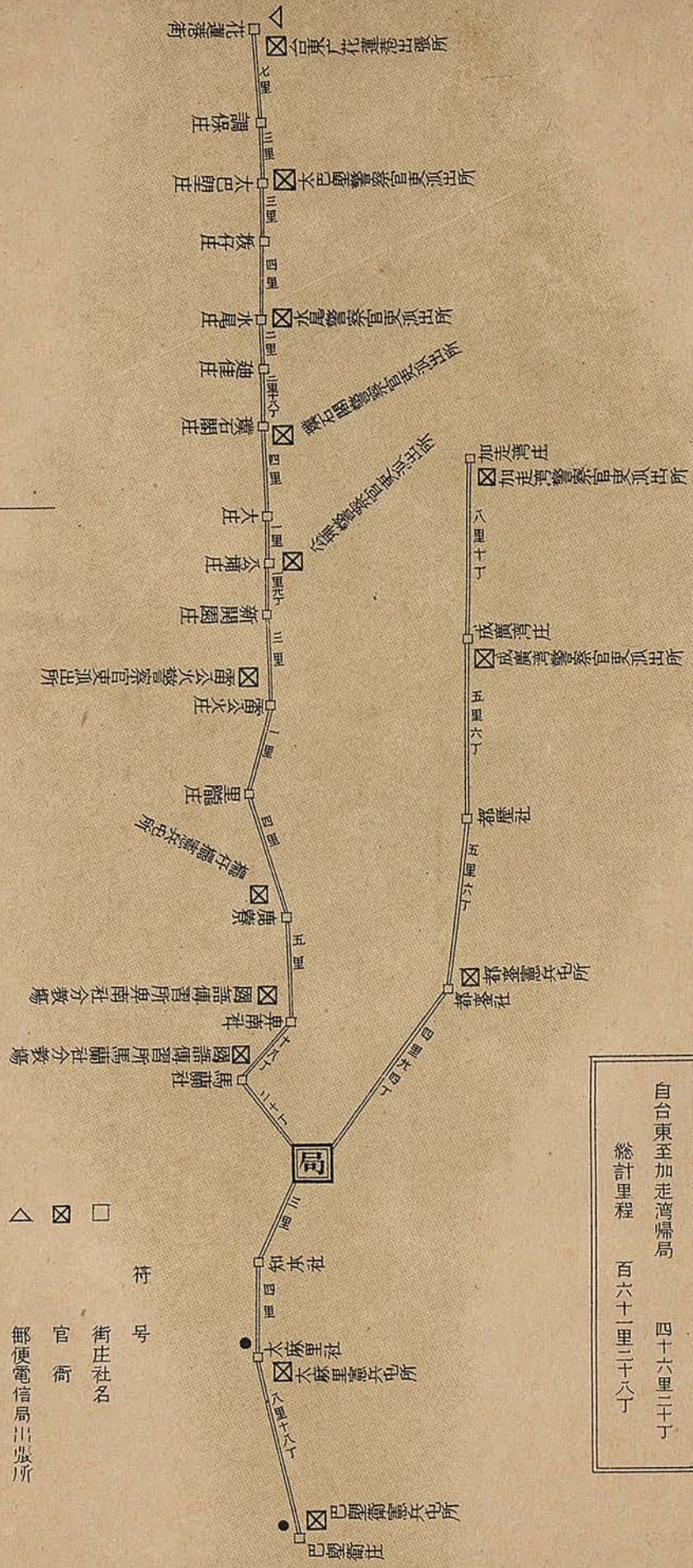






# 台東郵便電信局市外集配線路圖

(明治三十二年六月一日調製)



符 号

街庄社名

官 衙

郵便電信局出張所

郵便代替所

集配往復線

太麻里方面一ヶ月一回集配  
三十一里

花蓮港方面一ヶ月三回集配  
八十四里八丁

成廣灣方面一ヶ月三回集配  
四十六里二丁

自台東至加走灣歸局  
百六十一里二十八丁

自台東至花蓮港歸局  
四十六里二丁

自台東至加走灣歸局  
四十六里二丁

總計里程 百六十一里二十八丁